

ZANIEMYŚL



PROGRAM OCHRONY ŚRODOWISKA DLA GMINY ZANIEMYŚL NA LATA 2023-2026



Zamawiający:

Urząd Gminy Zaniemyśl

ul. Średzka 9

63-020 Zaniemyśl

Wykonawca:



Ekolog Sp. z o.o.

ul. Świętowidzka 6/4

61-058 Poznań

Kierownik zespołu:

mgr Jakub Smakulski

Autorzy opracowania:

mgr Monika Mrożek

Spis treści

1. Streszczenie	7
2. Wstęp.....	9
2.1. Cel i zakres opracowania.....	9
2.2. Struktura programu i metodyka pracy	10
2.3. Podstawa prawna.....	10
2.4. Spójność z dokumentami nadrzędnymi.....	12
3. Charakterystyka gminy Zaniemyśl.....	13
3.1. Położenie i uwarunkowania przyrodnicze.....	14
3.2. Uwarunkowania społeczno – gospodarcze.....	15
3.2.1. Demografia.....	15
3.2.2. Gospodarka.....	17
4. Ocena stanu środowiska przyrodniczego	18
4.1. Ocena klimatu i jakości powietrza	18
4.1.1. Stan wyjściowy.....	18
4.1.2. Efekty realizacji Programu Ochrony Środowiska dla gminy Zaniemyśl na lata 2017-2020.....	26
4.1.3. Ocena stanu – analiza SWOT.....	29
4.2. Zagrożenie hałasem.....	30
4.2.1. Stan wyjściowy.....	30
4.2.2. Efekty realizacji Programu Ochrony Środowiska dla Gminy Zaniemyśl na lata 2017-2020 w zakresie zagrożenia hałasem.....	35
4.2.3. Ocena stanu – analiza SWOT.....	36
4.3. Pola elektromagnetyczne.....	37
4.3.1. Stan wyjściowy.....	37
4.3.2. Efekty realizacji Programu Ochrony Środowiska dla gminy Zaniemyśl na lata 2017-2020 w zakresie ochrony przed polami elektromagnetycznymi	40
4.3.3. Ocena stanu – analiza SWOT.....	40
4.4. Gospodarowanie wodami	41
4.4.1. Stan wyjściowy.....	41
4.4.2. Efekty realizacji Programu Ochrony Środowiska dla Gminy Zaniemyśl na lata 2017-2020 w zakresie gospodarowania wodami	51
4.4.3. Ocena stanu – analiza SWOT.....	54
4.5. Gospodarka wodno – ściekowa	55
4.5.1. Stan wyjściowy.....	55

4.5.2. Efekty realizacji Programu Ochrony Środowiska dla Gminy Zaniemyśl na lata 2017-2020 w zakresie gospodarki wodno-ściekowej	57
4.5.3. Ocena stanu – analiza SWOT	58
4.6. Zasoby geologiczne	58
4.6.1. Efekty realizacji Programu Ochrony Środowiska dla Gminy Zaniemyśl na lata 2017-2020 w zakresie zasobów geologicznych	59
4.6.2. Ocena stanu – analiza SWOT	59
4.7. Gleby	61
4.7.1. Stan wyjściowy	61
4.7.2. Efekty realizacji Programu Ochrony Środowiska dla gminy Zaniemyśl na lata 2017-2020 w zakresie ochrony gleb	66
4.7.3. Ocena stanu – analiza SWOT	67
4.8. Gospodarka odpadami	68
4.8.1. Stan wyjściowy	68
4.8.2. Efekty realizacji Programu Ochrony Środowiska dla Gminy Zaniemyśl na lata 2017-2020 w zakresie gospodarki odpadami	71
4.8.3. Ocena stanu – analiza SWOT	73
4.9. Zasoby przyrodnicze	74
4.9.1. Stan wyjściowy	74
4.9.2. Efekty realizacji Programu Ochrony Środowiska dla Gminy Zaniemyśl na lata 2017-2020 dotyczące obszaru interwencji – zasoby przyrodnicze	78
4.9.3. Ocena – analiza SWOT	80
4.10. Zagrożenie poważnymi awariami	81
4.10.1. Stan wyjściowy	81
4.10.2. Efekty realizacji Programu Ochrony Środowiska dla Gminy Zaniemyśl na lata 2017-2020 w obszarze interwencji – zagrożenia poważnymi awariami	82
4.10.3. Ocena – analiza SWOT	82
4.11. Adaptacje do zmian klimatu oraz nadzwyczajne zagrożenia środowiska	82
4.12. Edukacja ekologiczna	83
4.13. Monitoring Środowiska	84
5. Cele Programu Ochrony Środowiska, zadania i ich finansowanie	85
6. System realizacji Programu Ochrony Środowiska	111
7. Spis rysunków	112
8. Spis tabel	112

Załącznik nr 1 Cele strategiczne i operacyjne dokumentów strategicznych, które zostały ujęte w tworzeniu strategii ochrony w Programie Ochrony Środowiska dla Gminy Zaniemyśl na lata 2023-2026..... 115

Wykaz skrótów

Nazwa skrótu	Wyjaśnienie
Analiza SWOT	Analiza SWOT jest jedną z najczęściej stosowanych metod analizy strategicznej. Polega na analizie silnych i słabych stron organizacji oraz szans i zagrożeń, które się przed nią pojawiają. SWOT, to skrót od: strengths (mocne strony), weaknesses (słabe strony), opportunities (szanse), threats (zagrożenia).
GIOŚ	Główny Inspektorat Ochrony Środowiska
GUS	Główny Urząd Statystyczny
JCWP	Jednolite Części Wód Powierzchniowych
JCWpd	Jednolite Części Wód Podziemnych
KPOŚK	Krajowy Program Oczyszczania Ścieków Komunalnych
KZGW	Krajowy Zarząd Gospodarki Wodnej
NFOŚiGW	Narodowy Fundusz Ochrony Środowiska i Gospodarki Wodnej
OZE	Odnawialne Źródła Energii
PEM	Pola elektromagnetyczne
PM _{2,5}	Pył zawieszony o granulacji do 2,5 µm
PM ₁₀	Pył zawieszony o granulacji do 10 µm
PMS	Państwowy Monitoring Środowiska
POKzA	Program Oczyszczania Kraju z Azbestu
POP	Program Ochrony Powietrza
POŚ	Program Ochrony Środowiska
PROW	Program Rozwoju Obszarów Wiejskich
RDLP	Regionalna Dyrekcja Lasów Państwowych
RDOŚ	Regionalna Dyrekcja Ochrony Środowiska
RZGW	Regionalny Zarząd Gospodarki Wodnej
SOOŚ	Strategiczna ocena oddziaływania na środowisko
UE	Unia Europejska
WFOŚiGW	Wojewódzki Fundusz Ochrony Środowiska i Gospodarki Wodnej
WIOŚ	Wojewódzki Inspektorat Ochrony Środowiska
ZDR	Zakłady Dużego Ryzyka
RIPOK	Regionalna Instalacja Przetwarzania Odpadów Komunalnych
WZMiUW	Wojewódzki Zarząd Melioracji i Urządzeń Wodnych
ZZR	Zakłady Zwiększonego Ryzyka

1. Streszczenie

Program Ochrony Środowiska dla gminy Zaniemyśl na lata 2023-2026 zawiera podstawowe informacje na temat aktualnego stanu poszczególnych komponentów środowiska na terenie gminy, zagrożeń i problemów w poszczególnych obszarach interwencji. Opracowany dokument jest zgodny z dokumentami strategicznymi na poziomie krajowym, wojewódzkim i powiatowym. Głównym celem programu jest zrównoważony rozwój gminy Zaniemyśl ze szczególnym uwzględnieniem ochrony środowiska i racjonalnego korzystania z zasobów przyrodniczych.

Gmina Zaniemyśl jest gminą wiejską. Jej obszar położony jest w centralnej części województwa wielkopolskiego, w powiecie średzkim. Teren gminy obejmuje wieś Zaniemyśl (daw. miasto), który stanowi siedzibę władz samorządowych oraz 18 sołectw, które tworzą sieć, składającą się z 29 miejscowości. Wyróżniamy następujące sołectwa Gminy Zaniemyśl: Zaniemyśl, Jezioro Małe, Jezioro Wielkie, Bożydar, Śnieciska, Jaszkowo, Pigłowice, Płaczki, Brzostek, Czarnotki, Lubonieczek, Mądre, Zwola, Polwica, Winna, Kępa Wielka, Luboniec, Polesie. Gmina zajmuje powierzchnię 106,6 km². Stan ludności w 2021 roku według danych GUS wynosił 6 905 osób.

W gminie Zaniemyśl na przestrzeni lat 2017-2021 zaobserwowano wyraźny wzrost liczby podmiotów gospodarczych. Wzrost ten może świadczyć o tym, że gmina z roku na rok rozwija się gospodarczo.

Jeden z głównych rozdziałów Programu Ochrony Środowiska dla Gminy Zaniemyśl na lata 2023-2026 zawiera informacje dotyczące oceny stanu środowiska przyrodniczego. W jej skład wchodzi ocena klimatu i jakości powietrza, zagrożenie hałasem, pola elektromagnetyczne, gospodarka wodami, gospodarka wodno-ściekowa, zasoby geologiczne, gleby, gospodarka odpadami, zasoby przyrodnicze, zagrożenie poważnymi awariami, adaptacje do zmian klimatu oraz edukacja ekologiczna.

Jednym z problemów napotkanych w niniejszym dokumencie jest problem związany z ochroną powietrza i niską emisją pochodzącą z indywidualnych systemów grzewczych oraz ruchu drogowego. W celu poprawy sytuacji, gmina powinna skupić się na wprowadzeniu gospodarki niskoemisyjnej, np. poprzez zachęcanie mieszkańców do wymiany starych systemów grzewczych na nowe, gazowe, wykorzystywanie alternatywnych źródeł energii lub ograniczenie emisji z ruchu drogowego. Do mocnych stron gminy w tym zakresie należy bieżąca modernizacja dróg oraz budowa ścieżek rowerowych, które wraz z funkcjonującym zbiorowym transportem publicznym pozwolą na ograniczenie ruchu pojazdów indywidualnych emitujących niską emisję. Słabymi stronami gminy Zaniemyśl jest również utrzymujący się duży ruch samochodowy, konieczność dalszych prac modernizacyjnych dróg oraz brak punktów WIOŚ pomiaru zanieczyszczeń powietrza.

Na terenie gminy Zaniemyśl występują źródła promieniowania elektromagnetycznego takie jak: 7 stacji bazowych telefonii komórkowej oraz linie elektroenergetyczne. Zaopatrzenie terenu gminy Zaniemyśl w energię elektryczną odbywa się z krajowego systemu elektroenergetycznego.

Głównymi zagrożeniami w zakresie gospodarki zasobami wodnymi na terenie gminy Zaniemyśl jest utrzymanie lub pogorszenie się złego stanu wód powierzchniowych, a także ograniczanie zdolności retencyjnych gleb poprzez zmniejszanie powierzchni biologicznie czynnej. Mocnymi stronami gminy jest obecność wałów przeciwpowodziowych i jazów oraz dobry stan ilościowy i chemiczny wód podziemnych.

Mimo działań podejmowanych w celu poprawy jakości wód na terenie gminy Zaniemyśl w latach 2017-2020, istotnym problemem nadal pozostaje zły stan ogólny wszystkich jednolitych części wód powierzchniowych. W kolejnych latach należy podjąć nowe zadania w celu ochrony wód rzecznych i jeziornych.

Głównym problemem zidentyfikowanym w analizie SWOT z zakresu gospodarki wodno-ściekowej są wciąż występujące tereny nieskanalizowane ze zbiornikami bezodpływowymi oraz pojawiające się sporadyczne awarie oczyszczalni ścieków. Mocną stroną gminy jest znaczny wzrost ludności korzystającej z sieci kanalizacyjnej i wodociągowej.

Na terenie gminy nie ma Regionalnej Instalacji Przetwarzania Odpadów Komunalnych (RIPOK), ani instalacji do przetwarzania odpadów zielonych i innych bioodpadów.

W celu spełnienia określonych wymogów związanych z funkcjonowaniem systemu gospodarki odpadami w dniu 7 października 2008 r. zostało zawarte Porozumienie Międzygminne, którego przedmiotem było powierzenie realizacji zadania publicznego dotyczącego organizowania i nadzoru systemu wraz z budową Zakładu Zagospodarowania Odpadów w Jarocinie z siedzibą w Witaszyczkach wraz z punktami przeładunkowymi.

Na terenie gminy Zaniemyśl w chwili obecnej nie ma utworzonego Punktu Selektywnej Zbiórki Odpadów Komunalnych. Budowa punktu zaplanowana jest w roku 2023 ze środków pozyskanych z rządowego funduszu Polski Ład. Nie występują również czynne składowiska odpadów komunalnych. Składowisko w Czarnotkach zgodnie z informacjami zawartymi w Protokole WIOŚ nie posiada żadnych uregulowań formalno-prawnych w zakresie gospodarki odpadami. Dla składowiska nie zostało wydane pozwolenie na budowę i pozwolenie na użytkowanie. Obiekt posiada jedynie wskazanie lokalizacyjne z 13.06.1989 r. oraz zatwierdzoną przez Urząd Gminy w Zaniemyślu decyzją o zatwierdzenie planu realizacyjnego budowy wysypiska. Niemniej w protokole WIOŚ z 2011 r. składowisko jest traktowane jako składowisko odpadów innych niż niebezpieczne i obojętne w m. Czarnotki i znajdują się w nim odniesienia do przepisów, jakie obiekt według WIOŚ w Poznaniu powinien spełniać, a dotyczących rekultywacji składowisk odpadów.

Jednym z głównych celów gospodarki odpadami jest zrealizowanie obowiązków wynikających z dyrektyw unijnych, czyli osiągnięcie we wskazanym terminie odpowiednich poziomów ograniczenia masy odpadów komunalnych ulegających biodegradacji kierowanych na składowiska oraz zwiększenie poziomu recyklingu i odzysku odpadów zebranych selektywnie.

Obszar gminy Zaniemyśl posiada wysoki wskaźnik lesistości oraz dużą liczbę pomników przyrody, które są poddawane koniecznym zabiegom pielęgnacyjnym. Atutem Gminy są też przydrożne aleje wzdłuż dróg łączących poszczególne miejscowości zwiększające bioróżnorodność terenów rolniczych.

Dla wyznaczonych w Programie zadań opracowany został harmonogram realizacji. Raport z realizacji Programu Ochrony Środowiska sporządzany będzie w okresach dwuletnich w celu monitoringu zakresu wykonania i wdrażania powierzonych zadań.

2. Wstęp

2.1. Cel i zakres opracowania

Przedmiotem niniejszego opracowania jest dokument pt. „*Program Ochrony Środowiska dla gminy Zaniemyśl na lata 2023-2026*”.

Obowiązek sporządzenia programu ochrony środowiska wynika z ustawy z dnia 27 kwietnia 2001 roku – *Prawo ochrony środowiska*. Zgodnie z art. 17 wyżej wymienionej ustawy organ gminy sporządza program ochrony środowiska. Z wykonania programu organ wykonawczy sporządza co dwa lata raporty, które przedstawia radzie gminy.

Głównym celem sporządzenia, uchwalenia i wdrażania programu ochrony środowiska jest realizacja przez jednostki samorządu terytorialnego polityki ochrony środowiska. POŚ powinien stanowić podstawę funkcjonowania systemu zarządzania środowiskiem łączącą wszystkie działania i dokumenty dotyczące ochrony środowiska oraz przyrody.

Program ochrony środowiska winien spełniać wymagania określone w art. 14, art. 17 i art. 18 ustawy *Prawo ochrony środowiska*. Zasady i tryb udziału społeczeństwa w postępowaniu, którego przedmiotem jest sporządzenie programu ochrony środowiska określa ustawa z dnia 3 października 2008 r. *o udostępnianiu informacji o środowisku i jego ochronie, udziale społeczeństwa w ochronie środowiska oraz o ocenach oddziaływania na środowisko*.

Program ochrony środowiska zgodnie z art. 13 i art. 14 ustawy *Prawo ochrony środowiska* ma określać przede wszystkim zespół działań mających na celu stworzenie warunków niezbędnych do realizacji ochrony środowiska, zgodnie z zasadą zrównoważonego rozwoju. W związku z tym, że polityka ochrony środowiska jest prowadzona na podstawie strategii rozwoju, programów i dokumentów programowych, o których mowa w ustawie z dnia 6 grudnia 2006 r. *o zasadach prowadzenia polityki rozwoju*, program ochrony środowiska powinien być spójny z strategiami i programami strategicznymi obowiązującymi na terenie gminy.

Program spełnia wymagania zawarte w opracowanym przez Ministerstwo Środowiska dokumencie „Wytuczne do opracowania wojewódzkich, powiatowych i gminnych programów ochrony środowiska”. Oznacza to, że w przygotowanym programie:

- została dokonana ocena stanu środowiska z uwzględnieniem obszarów przyszłej interwencji;
- w ramach opisu stanu środowiska uwzględnione zostały zagadnienia horyzontalne: adaptacja do zmian klimatu, nadzwyczajne zagrożenia środowiska, działania edukacyjne oraz monitoring środowiska,
- uwzględnione zostały cele, kierunki interwencji i zadania wynikające z oceny stanu środowiska;
- określony został harmonogram rzeczowo – finansowy dla zadań własnych samorządu oraz zadań monitorowanych.

Ponadto, podczas opracowywania programu uwzględniono założenia zawarte w wojewódzkim programie ochrony środowiska oraz programach sektorowych, strategiach i istniejących planach rozwoju.

2.2. Struktura programu i metodyka pracy

Program Ochrony Środowiska dla gminy Zaniemyśl składa się z 6 rozdziałów. W rozdziałach tych przedstawiono zagadnienia wstępne, ocenę stanu środowiska, cele, zadania i ich finansowanie oraz system realizacji programu.

Tok pracy w ramach opracowania „Programu Ochrony Środowiska dla gminy Zaniemyśl na lata 2023-2026” składał się z kilku etapów.

W pierwszej kolejności przeprowadzono prace przygotowawcze polegające na zgromadzeniu materiałów źródłowych oraz danych dotyczących aktualnego stanu środowiska na terenie gminy. Po zebraniu danych wyjściowych opracowano charakterystykę oraz diagnozę stanu środowiska przyrodniczego z uwzględnieniem dziesięciu obszarów interwencji: ochrona klimatu i jakości powietrza, zagrożenia hałasem, pola elektromagnetyczne, gospodarowanie wodami, gospodarka wodno – ściekowa, zasoby geologiczne, gleby, gospodarka odpadami, zasoby przyrodnicze oraz zagrożenia poważnymi awariami. W dokumencie uwzględniono adaptację do zmian klimatu, nadzwyczajne zagrożenia środowiska, działania edukacyjne oraz monitoring środowiska. Opisano efekty realizacji dotychczas obowiązującego programu ochrony środowiska, dokonano analizy SWOT, na podstawie której określono najpoważniejsze zagrożenia dla gminy z zakresu analizowanych obszarów interwencji.

Dane do wykonania dokumentu pozyskano z Generalnej Dyrekcji Dróg Krajowych i Autostrad (oddział w Poznaniu), Urzędu Gminy w Zaniemyślu, Komendy Powiatowej Państwowej Straży Pożarnej w Środzie Wielkopolskiej, Polskiej Spółki Gazownictwa (oddział w Poznaniu), Regionalnej Dyrekcji Lasów Państwowych w Poznaniu, Regionalnej Dyrekcji Ochrony Środowiska w Poznaniu, Regionalnego Zarządu Gospodarki Wodnej w Poznaniu, Starostwa Powiatowego w Środzie Wielkopolskiej, Urzędu Komunikacji Elektronicznej (delegatura w Poznaniu), Urzędu Marszałkowskiego Województwa Wielkopolskiego (Departament Środowiska), Wojewódzkiego Inspektoratu Ochrony Środowiska w Poznaniu, Zakładu Gospodarki Komunalnej Sp. z o.o. w Zaniemyślu, Wielkopolskiego Zarządu Dróg Wojewódzkich w Poznaniu oraz operatora energetyki na terenie gminy – Enei Operator (oddział w Poznaniu). Dane o stanie środowiska naturalnego opisywano na podstawie aktualnych informacji.

Dane o stanie środowiska naturalnego podane są według stanu na dzień 31.12.2021 roku.

Na podstawie dokonanej oceny i analizy stanu środowiska przyrodniczego określono cele, kierunki i zadania, a następnie opracowano harmonogram rzeczowo – finansowy z uwzględnieniem formy finansowania, osobno dla zadań własnych gminy oraz osobno dla zadań monitorowanych.

2.3. Podstawa prawna

Niniejszy dokument sporządzono zgodnie z wymogami obowiązujących przepisów prawnych dotyczących zagadnień ochrony środowiska. Podstawę prawną Programu stanowią wymienione niżej ustawy oraz akty wykonawcze do tych ustaw:

- ustawa z dnia 27 kwietnia 2001 roku, Prawo ochrony środowiska (t.j. Dz.U. z 2021 r., poz. 1973),
- ustawa z dnia 3 października 2008 roku, o udostępnianiu informacji o środowisku i jego ochronie, udziale społeczeństwa w ochronie środowiska oraz o ocenach oddziaływania na środowisko (t.j. Dz.U. z 2022 r., poz. 1029),
- ustawa z dnia 16 kwietnia 2004 roku, o ochronie przyrody (t.j. Dz.U. z 2022 r., poz. 916),

- ustawa z dnia 28 września 1991 roku, o lasach (t.j. Dz.U. z 2022 r., poz. 672),
- ustawa z dnia 20 lipca 20017 roku, Prawo wodne (t.j. Dz.U. z 2021 r., poz. 2233 ze zm.),
- ustawa z dnia 7 czerwca 2001 roku, o zbiorowym zaopatrzeniu w wodę i zbiorowym odprowadzaniu ścieków (t.j. Dz.U. z 2020 r., poz. 2028),
- ustawa z dnia 13 kwietnia 2007 roku, o zapobieganiu szkodom w środowisku i ich naprawie (t.j. Dz.U. z 2020 r., poz. 2187),
- ustawa z dnia 17 lipca 2009 roku o systemie zarządzania emisjami gazów cieplarnianych i innych substancji, zmieniona ustawą z dnia 15 kwietnia 2021 roku o zmianie ustawy o systemie handlu uprawnieniami do emisji gazów cieplarnianych oraz niektórych innych ustaw (t.j. Dz. U. z 2021 r., poz. 1047),
- ustawa z dnia 13 września 1996 roku o utrzymaniu czystości i porządku w gminach (t.j. Dz. U. z 2022 r. poz. 1297),
- ustawa z dnia 9 czerwca 2011 roku Prawo geologiczne i górnicze (t.j. Dz.U. z 2022 r. poz. 1072 z późn. zm.),
- ustawa z dnia 14 grudnia 2012 roku o odpadach (t.j. Dz.U. 2022 r. poz. 699 z późn. zm.),
- ustawa z dnia 3 lutego 1995 roku o ochronie gruntów rolnych i leśnych (t.j. Dz.U. 2021 r., poz. 1326 z późn. zm.),
- ustawa z dnia 7 lipca 1994 roku Prawo budowlane (t.j. Dz.U. z 2021 r., poz. 2351 z późn. zm.),
- ustawa z dnia 10 lipca 2007 roku o nawozach i nawożeniu (t.j. Dz.U. z 2021 r., poz. 76 z późn. zm.),
- ustawa z dnia 27 marca 2003 roku o planowaniu i zagospodarowaniu przestrzennym (Dz.U. z 2022 r., poz. 503 z późn. zm.),
- ustawa z dnia 21 sierpnia 1997 roku o ochronie zwierząt (t.j. Dz.U. z 2022 r., poz. 572),
- ustawa z dnia 20 lipca 1991 roku o Inspekcji Ochrony Środowiska (t.j. Dz. U. z 2021 r., poz. 1070 z późn. zm.),
- Rozporządzenie Ministra Środowiska z dnia 14 czerwca 2007 roku w sprawie dopuszczalnych poziomów hałasu w środowisku (t.j. Dz. U. z 2014 r., poz. 112)
- Rozporządzenie Rady Ministrów z dnia 10 września 2019 roku w sprawie przedsięwzięć mogących znacząco oddziaływać na środowisko (t.j. Dz. U. z 2019 r., poz. 1839).
- Rozporządzenie Ministra Klimatu i Środowiska z dnia 15 grudnia 2020 roku w sprawie zakresu i sposobu prowadzenia okresowych badań poziomów pól elektromagnetycznych w środowisku (t.j. Dz. U. z 2020 r., poz. 2311),
- Rozporządzenie Ministra Środowiska z dnia 17 grudnia 2019 roku w sprawie dopuszczalnych poziomów pól elektromagnetycznych w środowisku (t.j. Dz. U. z 2019 r., poz. 2448),
- Rozporządzenie Ministra Środowiska z dnia 15 grudnia 2017 roku w sprawie poziomów ograniczenia składowania masy odpadów komunalnych ulegających biodegradacji (Dz. U. z 2017 r., poz. 2412),
- Rozporządzenie Ministra Środowiska z dnia 9 grudnia 2014 roku , w sprawie katalogu odpadów (t.j. Dz. U. z 2014r., poz. 1923) zastąpione Rozporządzenie Ministra Klimatu z dnia 2 stycznia 2020 r. w sprawie katalogu odpadów (t.j. Dz. U. z 2020 r., poz.10).

2.4. Spójność z dokumentami nadrzędnymi

Projekt „Programu Ochrony Środowiska dla gminy Zaniemyśl na lata 2023-2026” uwzględnia założenia zawarte w dokumentach nadrzędnych wyższego szczebla:

➤ nadrzędne dokumenty strategiczne:

- Krajowa Strategia Rozwoju Regionalnego 2030 (KSRR 2030) (M.P. z 2019 r., poz. 1060),
- Polityka ekologiczna państwa 2030 (PEP 2030) – strategia rozwoju w obszarze środowiska i gospodarki wodnej (M.P. z 2019 r., poz.794),
- Strategia zrównoważonego rozwoju transportu do 2030 roku (M.P. z 2019 r., poz. 1054),
- Strategia zrównoważonego rozwoju wsi, rolnictwa i rybactwa 2030 (M.P. z 2019 r., poz. 1150),
- Krajowa Strategia Rozwoju Regionalnego 2030,
- Polityka energetyczna Polski do 2040 roku (M.P. z 2021 r., poz.264),

➤ dokumenty sektorowe:

- Krajowy Program Ochrony Powietrza do roku 2030 (M.P. z 2019 r., poz. 794),
- Aktualizacja Krajowego Programu Oczyszczania Ścieków Komunalnych (M.P. z 2017 r., poz. 1183),
- Krajowy Plan Gospodarki Odpadami 2022 (M.P. z 2022 r. poz. 1030),
- Strategiczny Plan Adaptacyjny dla sektorów obszarów wrażliwych na zmiany klimatu do roku 2020 z perspektywą na 2030,
- Program wodno-środowiskowy kraju,
- Plan Gospodarowania Wodami na obszarze dorzecza Odry (Dz. U. z 2016 r., poz. 1967),
- Plan Zarządzania Ryzykiem Powodziowym dla obszaru dorzecza Odry (Dz. U. z 2016 r. poz. 1938).

➤ dokumenty o charakterze programowym/wdrożeniowym:

- Strategia Rozwoju Województwa Wielkopolskiego do 2030 roku (uchwała nr XVI/287/20 sejmiku województwa wielkopolskiego),
- Plan Zagospodarowania Przestrzennego Województwa Wielkopolskiego - Wielkopolska 2020+ (uchwała nr V/70/19 sejmiku województwa wielkopolskiego),
- Plan gospodarki odpadami dla województwa wielkopolskiego na lata 2019-2025 wraz z planem inwestycyjnym (uchwała nr XXII/405/2020 sejmiku województwa wielkopolskiego),
- Program ochrony powietrza dla strefy wielkopolskiej (uchwała nr XXI/391/20 sejmiku województwa wielkopolskiego),
- Program Ochrony Środowiska Województwa Wielkopolskiego do roku 2030,

➤ dokumenty szczebla lokalnego:

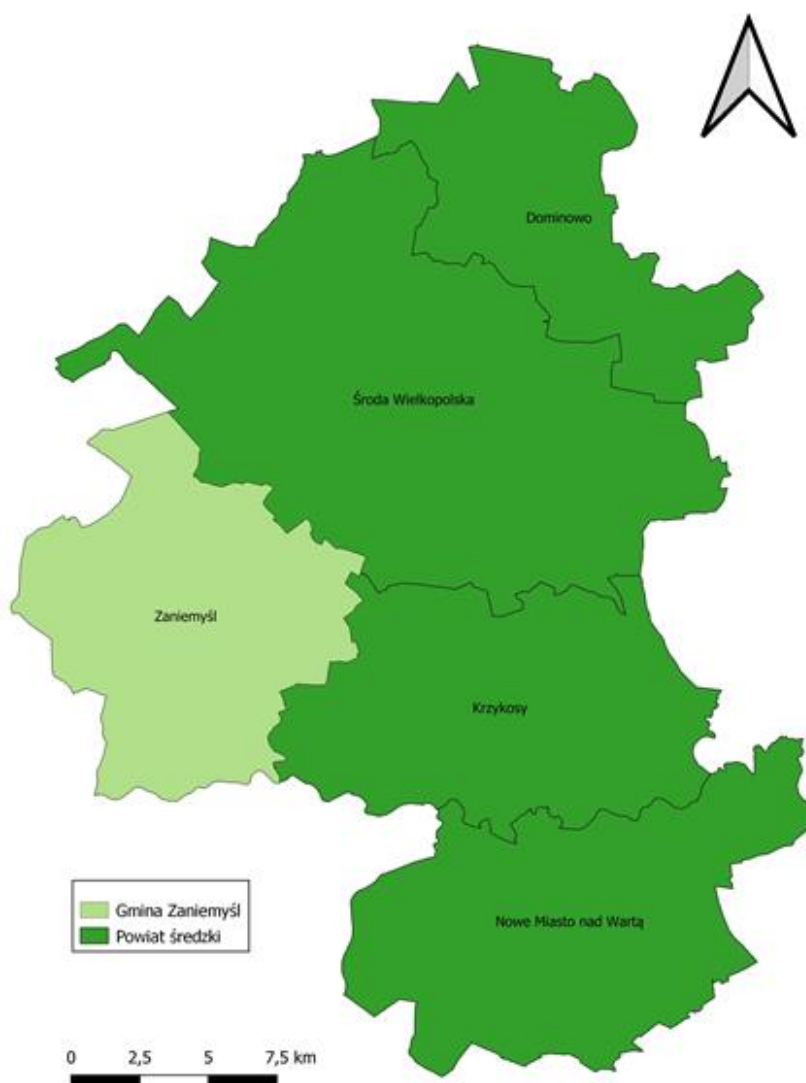
- Strategia Rozwoju Powiatu Średzkiego na lata 2015 - 2024
- Program Ochrony Środowiska dla Powiatu Średzkiego na lata 2021-2024,
- Studium uwarunkowań i kierunków zagospodarowania przestrzennego gminy Zaniemyśl,
- Lokalny Program Rewitalizacji Gminy Zaniemyśl na lata 2017-2023.

3. Charakterystyka gminy Zaniemyśl

Gmina Zaniemyśl jest gminą wiejską. Jej obszar położony jest w centralnej części województwa wielkopolskiego, w powiecie średzkim. Teren gminy obejmuje wieś Zaniemyśl (daw. miasto), który stanowi siedzibę władz samorządowych oraz 18 sołectw, które tworzą sieć, składającą się z 29 miejscowości.

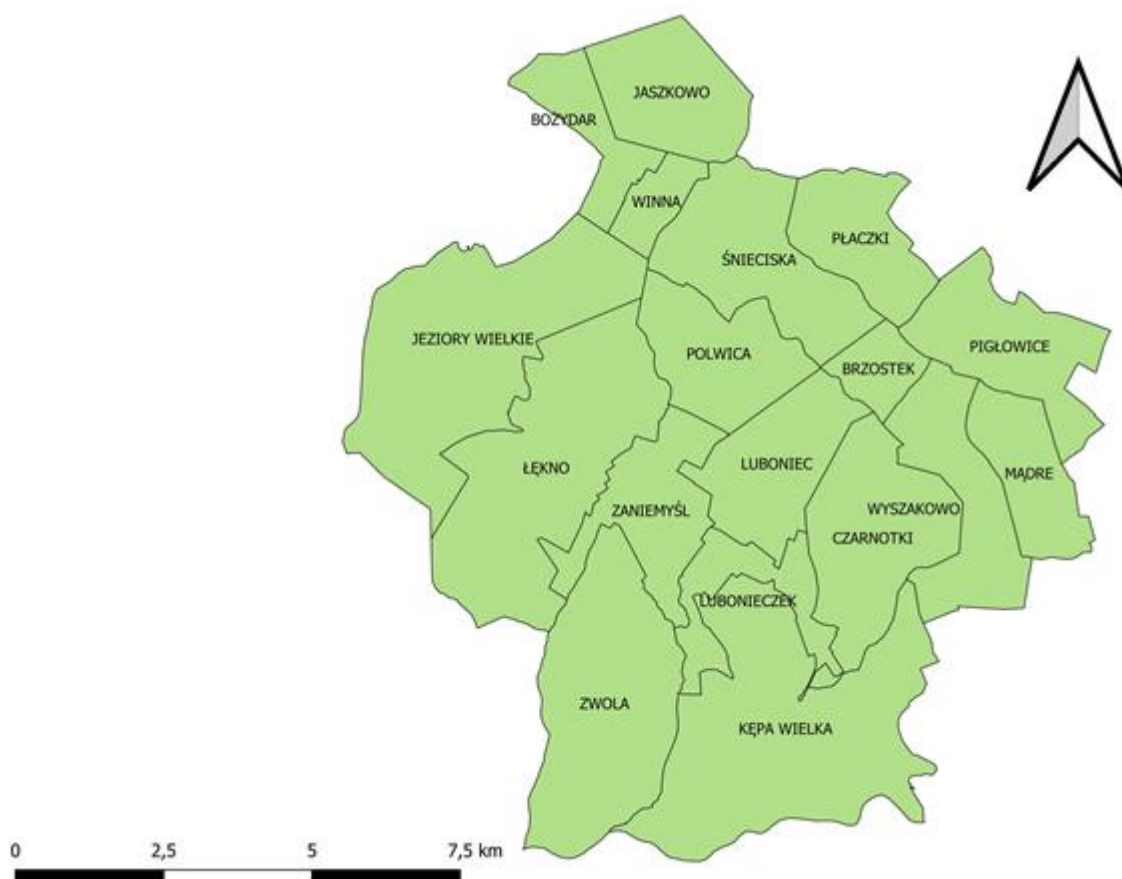
Sołectwa gminy Zaniemyśl: Zaniemyśl, Jezioro Małe, Jezioro Wielkie, Bożydar, Śnieciska, Jaskowo, Pigłowice, Płaczki, Brzostek, Czarnotki, Lubonieczek, Mądre, Zwola, Polwica, Winna, Kępa Wielka, Luboniec, Polesie.

Gmina zajmuje powierzchnię 106,6 km². Stan ludności w 2021 roku według danych GUS wynosił 6 905 osób.



Rysunek 1. Gmina Zaniemyśl na tle powiatu średzkiego

Źródło: opracowanie własne



Rysunek 2. Podział gminy Zaniemyśl na sołectwa

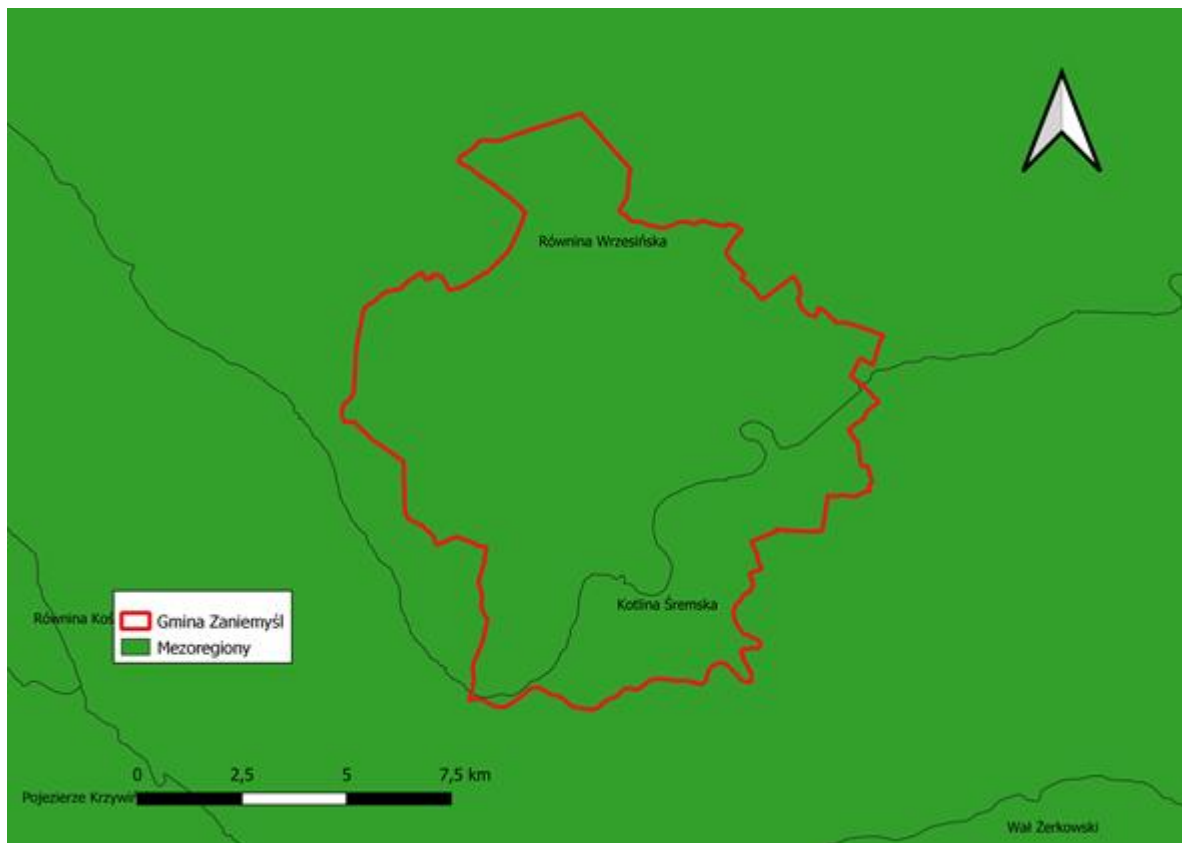
Źródło: opracowanie własne

5.1. Położenie i uwarunkowania przyrodnicze

Gmina Zaniemyśl sąsiaduje z gminą Kórnik (od północnego zachodu), gminą Środa Wielkopolska (od północnego wschodu), gminą Krzykosy (od wschodu), gminą Książ Wielkopolski (od południa), gminą Śrem (od południowego zachodu).

Na podstawie podziału fizycznogeograficznego (Kondracki 2002), gminę Zaniemyśl zaliczono do makroregionów: Pradoliny Warciańsko-Odrzańskiej oraz Pojezierza Wielkopolskiego i mezoregionów:

- Równina Wrzesińska – na ogół całość stanowią bezjeziorne równiny morenowe z niewielkimi sandrowo-kemowymi wzniesieniami,
- Kotlina Śremska – obejmująca dolinę Warty pomiędzy ujściem Proсны, a ujściem Kanału Mosińskiego; oprócz zalewanego dna doliny występują również zalesione tarasy piaszczyste oraz pola uprawne.



Rysunek 3. Mezoregiony gminy Zaniemyśl

Źródło: opracowanie własne

3.2. Uwarunkowania społeczno – gospodarcze

3.2.1. Demografia

Stan ludności w 2021 roku według danych GUS wynosił 6 905 osób (z czego 3 423 mężczyzn i 3 482 kobiet). Czynniki określające sytuację demograficzną w gminie to przede wszystkim: współczynnik przyrostu naturalnego, saldo migracji, gęstość zaludnienia, współczynnik feminizacji, struktura wieku, migracje. Dane statystyczne w zakresie podstawowych czynników kształtujących lokalną sytuację demograficzną przedstawiono w poniższych zestawieniach.

Tabela 1. Podstawowe dane demograficzne Gminy Zaniemyśl

Wyszczególnienie:	Jednostka	2017	2018	2019	2020	2021
Liczba ludności	osoba	6 886	6 933	6 958	6937	6905
Gęstość zaludnienia	osoba/km ²	65	65	65	65	65
Urodzenia żywe na 1000 ludności	-	11,56	12,17	11,39	8,94	11,27
Zgony na 1000 ludności	-	9,51	10,00	9,22	12,25	13,15
Przyrost naturalny na 1000 ludności	-	2,05	2,17	2,16	-3,31	-1,88
Zameldowania	osoba	99	94	97	63	82
Wymeldowania	osoba	53	65	92	62	71
Saldo migracji	osoba	46	29	5	1	11
Liczba kobiet	osoba	3 484	3 501	3 511	3 487	3 482
Liczba mężczyzn	osoba	3 402	3 432	3 447	3 450	3 423
Współczynnik feminizacji	osoba	102	102	102	101	102

Źródło: opracowanie własne na podstawie danych GUS

Na podstawie danych demograficznych przedstawionych powyżej wnioskuje się, że liczba ludności od 2017 roku delikatnie wzrasta do roku 2019. Od roku 2020 odnotowuje się spadek liczby ludności. Zjawisko to rozkłada się równomiernie na terenie całej gminy. Gęstość zaludnienia wynosi około 65 osób na km².

Liczba kobiet przeważa nad liczbą mężczyzn (poza rokiem 2020). Współczynnik feminizacji w ostatnich latach utrzymuje się na równym poziomie – na 100 mężczyzn w gminie przypadają 102 kobiety. Saldo migracji na 1000 osób w latach 2017-2021 było dodatnie.

Struktura wieku ekonomicznego ludności uwzględnia wiek przedprodukcyjny, produkcyjny i poprodukcyjny, a także stopę bezrobocia, którą określa się, jako stosunek liczby osób nieposiadających pracy do liczby osób aktywnych zawodowo. W poniższej tabeli przedstawiono strukturę wieku ekonomicznego oraz stopę bezrobocia rejestrowanego na podstawie danych GUS w latach 2017-2021.

Tabela 2. Grupy wieku ekonomicznego i strukturalnego bezrobocia w latach 2017-2021

Rok	Wiek przedprodukcyjny (0-17 lat)		Wiek produkcyjny		Wiek poprodukcyjny		Bezrobocie*	
	[osoby]	[%]	[osoby]	[%]	[osoby]	[%]	[osoby]	[%]
	2017	1 412	20,5	4 286	62,1	1 188	17,2	151
2018	1 428	20,7	4 281	62,0	1 224	17,7	142	3,3
2019	1 437	20,8	4 234	61,3	1 287	18,6	146	3,4
2020	1 491	21,6	4 130	59,8	1 316	19,1	182	4,4
2021	1 492	21,6	4 099	59,4	1 314	19,0	133	3,2

Źródło: opracowanie własne na podstawie danych GUS

Struktura ludności gminy pod względem wieku (według danych GUS) w 2021 roku przedstawia się następująco: 21,6% ogółu mieszkańców stanowiły osoby w wieku przedprodukcyjnym (0-17 lat), 59,4% osoby w wieku produkcyjnym oraz 19% osoby w wieku poprodukcyjnym. Na przestrzeni lat 2017 – 2021 zaznacza się wzrost liczby ludności w wieku przedprodukcyjnym oraz wzrost w wieku poprodukcyjnym oraz jednoczesny spadek liczby ludności w wieku produkcyjnym. Trend ten jest charakterystyczny dla społeczeństwa starzejącego się i odnotowywany jest obecnie w całej Polsce.

W latach 2017-2019 odnotowano spadek bezrobocia na terenie gminy Zaniemyśl. W 2020 roku nastąpił wzrost w porównaniu do roku 2019 o 25%. Wzrost ten najprawdopodobniej był spowodowany trwającą pandemią COVID-19. W roku 2021 odnotowano spadek liczby bezrobotnych o 27% w stosunku do roku poprzedniego. Udział bezrobotnych zarejestrowanych w liczbie ludności w wieku produkcyjnym wynosił w 2021 roku 3,2%.

3.2.2. Gospodarka

W gminie Zaniemyśl na przestrzeni lat 2017-2021 zaobserwowano wyraźny wzrost liczby podmiotów gospodarczych. Wzrost ten może świadczyć o tym, że gmina z roku na rok rozwija się gospodarczo. Na podstawie danych z GUS stwierdzono, że liczba podmiotów gospodarczych ogółem wzrosła o 94, względem 2017 roku. Większość stanowią podmioty sektora prywatnego, w ilości 730 podmiotów gospodarczych.

Tabela 3. Podmioty gospodarcze wg działów PKD w latach 2017-2021

Działy PKD	2017	2018	2019	2020	2021
Rolnictwo, leśnictwo, łowiectwo, rybołówstwo	29	30	34	35	32
Przemysł i budownictwo	172	183	203	207	211
Pozostała działalność	457	467	494	510	541

Źródło: opracowanie własne na podstawie danych GUS

Tabela 4. Podmioty gospodarcze wg sektorów własnościowych w 2021 roku

Podmioty wg sektorów własnościowych	Liczba podmiotów
Sektor publiczny	
Sektor publiczny - ogółem	17
państwowe i samorządowe jednostki prawa budżetowego	10
spółki handlowe	1
Sektor prywatny	
Sektor prywatny - ogółem	762
osoby fizyczne prowadzące działalność gospodarczą	587
spółki handlowe	70
spółki handlowe z udziałem kapitału zagranicznego	5
spółdzielnie	5

*„Program Ochrony Środowiska dla Gminy Zaniemyśl na lata 2023-2026”
opracowany przez EKOLOG sp. z o.o., ul. Świętowidzka 6/4, 61-058 Poznań*

fundacje	2
stowarzyszenia i organizacje społeczne	21

Źródło: opracowanie własne na podstawie danych GUS

Na terenie gminy Zaniemyśl działalność prowadzi łącznie 17 podmiotów należących do sektora publicznego i są to przede wszystkim państwowe i samorządowe jednostki prawa budżetowego (10 jednostek). W sektorze prywatnym, w roku 2021, działały 762 podmioty, w tym 587 to osoby fizyczne prowadzące działalność gospodarczą, 70 podmiotów to spółki handlowe w tym 5 spółek handlowych z udziałem kapitału zagranicznego oraz 5 spółdzielni. W analizowanym przedziale czasowym działało 21 stowarzyszeń i organizacji społecznych oraz 2 fundacje.

4. Ocena stanu środowiska przyrodniczego

4.1. Ocena klimatu i jakości powietrza

4.1.1. Stan wyjściowy

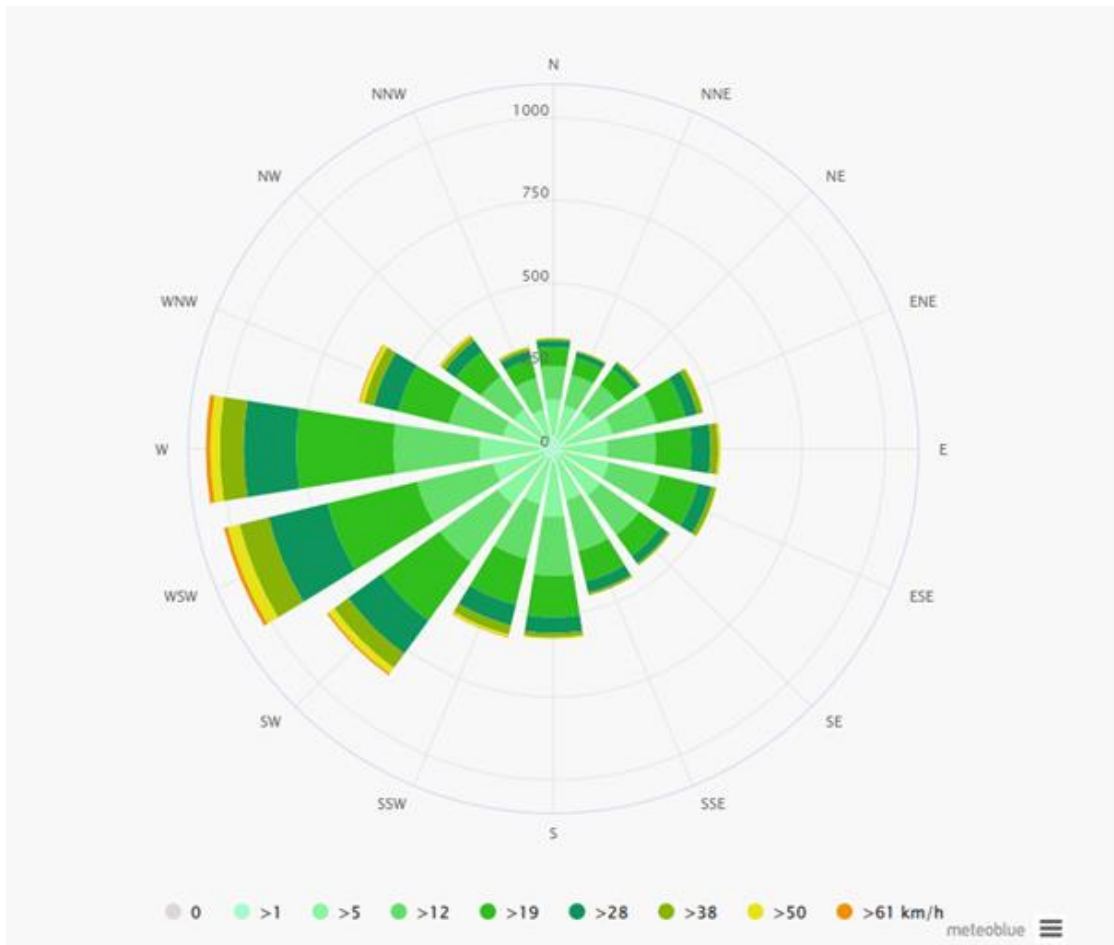
Klimat

Polska leży w zasięgu klimatu przejściowego, pomiędzy ciepłym, morskim klimatem Europy Zachodniej, a klimatem kontynentalnym Europy Wschodniej. Gmina Zaniemyśl znajduje się w zasięgu klimatu umiarkowanego, który charakteryzują łagodne zimy i ciepłe lata.

Według regionalizacji klimatycznej A. Wosia (1993 r.) teren gminy Zaniemyśl należy do regionu klimatycznego XV środkowopolskiego. Cechą charakterystyczną tego regionu jest występowanie ciepłej pogody, a jednocześnie pochmurnej i bez opadów. Amplituda temperatur w ciągu roku jest stosunkowo niewielka.

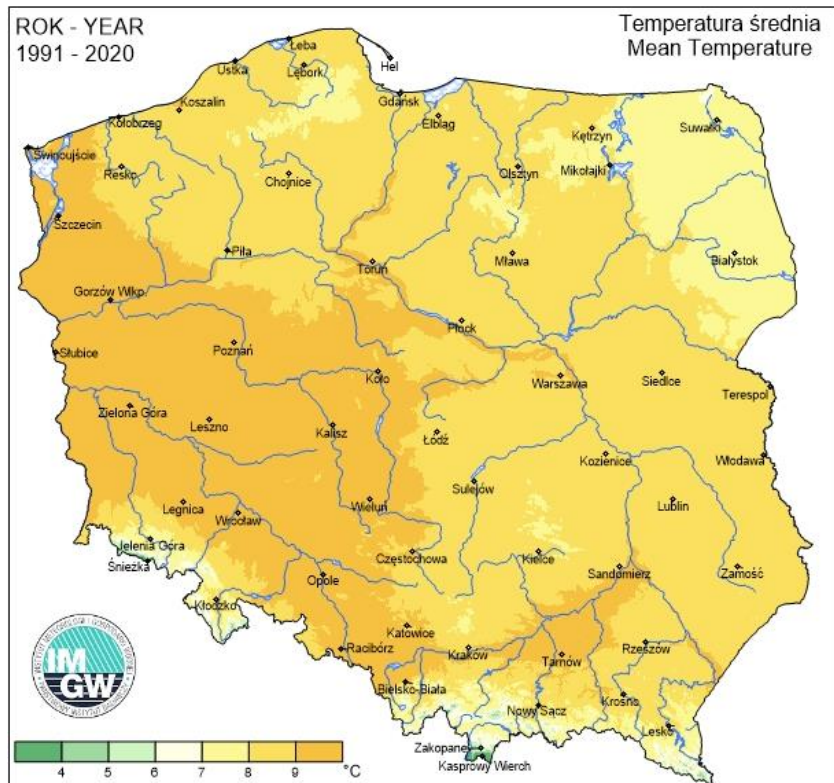
Cyrkulacje powietrza w gminie określa rozkład wiatrów i topografia obszaru. Podobnie jak w Polsce w gminie Zaniemyśl wiatry wieją z kierunku zachodniego i południowo - zachodniego. Zdarzają się również w miesiącach: styczeń, luty, kwiecień wiatry z kierunku wschodniego. Najrzadziej występują natomiast wiatry północne oraz północno-wschodnie. Na terenie gminy wiatry osiągają największe prędkości w okresie zimowym, z kolei najmniejsze latem. Średnia roczna suma opadów wynosi około 530 mm. Gmina Zaniemyśl położona jest w obszarze o najniższej rocznej sumie opadów w kraju. Okres wegetacyjny trwa 200 – 220 dni.

Do niekorzystnych zjawisk atmosferycznych na terenie gminy można zaliczyć sporadyczne wiosenne gradobicia oraz erozję wietrzną.

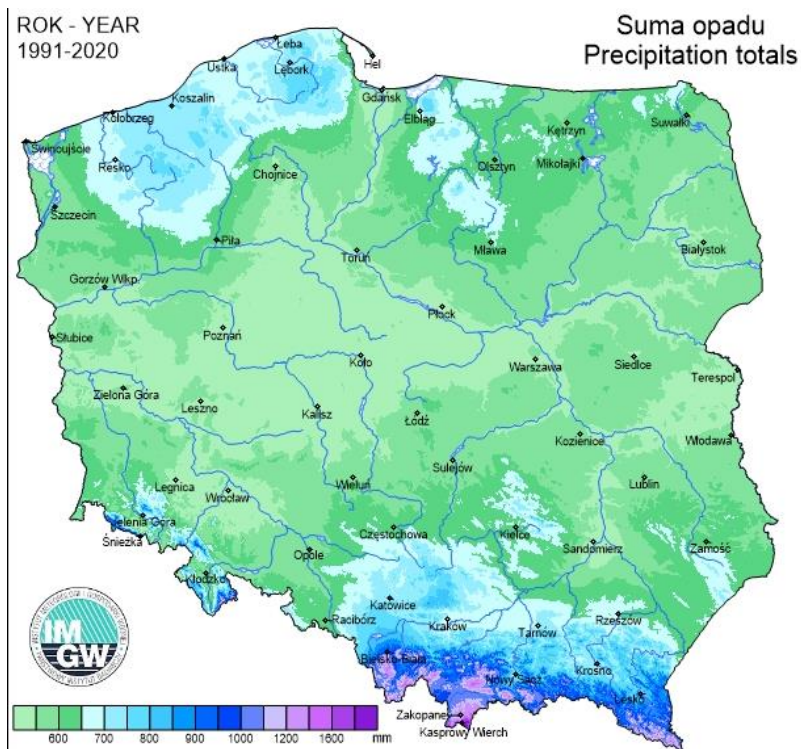


Rysunek 4. Róża wiatrów dla Zaniemyśla

Źródło: meteoblue.com.pl/



Rysunek 5. Roczna średnia temperatura powietrza z wielolecia
Źródło: *imgw.pl*



Rysunek 6. Roczna suma opadu z wielolecia
Źródło: *imgw.pl*

Jakość powietrza

O jakości powietrza decyduje głównie przestrzenny rozkład oraz wielkość emisji ze wszystkich źródeł, z uwzględnieniem przepływów transgenicznych i przemian fizykochemicznych zachodzących w atmosferze.

Przestrzenny rozkład emisji na terenie Polski jest zróżnicowany. Największe skupiska emitorów punktowych, jak i znaczna emisja liniowa związane są z obszarami zurbanizowanymi. Dla celów oceny jakości powietrza, a także uchwalenia oraz realizacji programów jego ochrony, w całym kraju ustalone zostały strefy, które wyznaczono w oparciu o podział administracyjny państwa.

Województwo wielkopolskie zostało objęte trzema strefami:

1. Aglomeracja poznańska
2. Miasto Kalisz
3. Strefa wielkopolska

Gmina Zaniemyśl jest zlokalizowana w strefie wielopolskiej.

Podstawę klasyfikacji stref w rocznej ocenie jakości powietrza stanowią następujące wartości poziomów:

- Dopuszczalnego – oznacza poziom substancji w powietrzu ustalony na podstawie wiedzy naukowej, w celu unikania, zapobiegania lub ograniczania szkodliwego oddziaływania na zdrowie ludzkie lub środowisko jako całość, który powinien być osiągnięty w określonym terminie i po tym terminie nie powinien być przekraczany,
- Docelowego – oznacza poziom substancji w powietrzu ustalony w celu unikania, zapobiegania lub ograniczania szkodliwego oddziaływania na zdrowie ludzkie lub środowisko jako całość, który ma być osiągnięty tam gdzie to możliwe w określonym czasie,
- Celu długoterminowego – oznacza poziom substancji w powietrzu, który należy osiągnąć w dłuższej perspektywie - z wyjątkiem przypadków, gdy nie jest to możliwe w drodze zastosowania proporcjonalnych środków - w celu zapewnienia skutecznej ochrony zdrowia ludzkiego i środowiska.

Oprócz wyżej wymienionych poziomów określony jest również poziom krytyczny, po przekroczeniu którego mogą wystąpić bezpośrednie niepożądane skutki w odniesieniu do komponentów przyrody, ale nie w odniesieniu do człowieka oraz margines tolerancji, który określa procentową część poziomu dopuszczalnego, o którą poziom ten może zostać przekroczony. W wyniku klasyfikacji, w zależności od analizy stężeń w danej strefie, można wydzielić następujące klasy stref:

- klasa A – stężenia zanieczyszczeń na terenie strefy nie przekraczają poziomów dopuszczalnych lub poziomów docelowych,
- klasa B – stężenia zanieczyszczeń na terenie strefy przekraczają poziomy dopuszczalne lecz nie przekraczają poziomów dopuszczalnych powiększonych o margines tolerancji,
- klasa C – stężenia zanieczyszczeń na terenie strefy przekraczają poziomy dopuszczalne powiększone o margines tolerancji, w przypadku gdy margines tolerancji nie jest określony – poziomy dopuszczalne i poziomy docelowe.

Dla ozonu:

- klasa D1 – stężenia ozonu nie przekraczają poziomu celu długoterminowego,

- klasa D2 – stężenia ozonu przekraczają poziom celu długoterminowego, oraz dla PM2.5:
- klasa A – stężenia zanieczyszczeń na terenie strefy nie przekraczają poziomu docelowego,
- klasa C2 – stężenia PM2.5 przekraczają poziom docelowy.

Klasy stref dla zanieczyszczeń oraz wymagane działania w zależności od ich poziomu stężeń przedstawia tabela poniżej.

Tabela 5. Klasy stref i wymagane działania w zależności od poziomu stężeń zanieczyszczenia

Poziom stężenie	Zanieczyszczenie	Klasa	Wymagane działania
Poziom dopuszczalny			
nie przekraczający poziomu dopuszczalnego	dwutlenek siarki dwutlenek azotu tlenki azotu tlenek węgla benzen, pył PM10 ołów (PM10)	A	- utrzymanie stężeń zanieczyszczenia poniżej poziomu dopuszczalnego oraz dążenie do utrzymania najlepszej jakości powietrza zgodnej ze zrównoważonym rozwojem
powyżej poziomu dopuszczalnego		C	- określenie obszarów przekroczeń poziomów dopuszczalnych - opracowanie lub aktualizacja programu ochrony powietrza w celu osiągnięcia odpowiednich poziomów dopuszczalnych substancji w powietrzu - kontrolowanie stężeń zanieczyszczenia na obszarach przekroczeń i prowadzenie działań mających na celu obniżenie stężeń przynajmniej do poziomów dopuszczalnych
Poziom docelowy			
nie przekraczający poziomu dopuszczalnego	Ozon AOT40 arsen (PM10) nikiel (PM10) kadm (PM10) benzo/a/piren (PM10)	A	- utrzymanie stężeń zanieczyszczenia w powietrzu poniżej poziomu docelowego
powyżej poziomu docelowego		C	- dążenie do osiągnięcia poziomu docelowego substancji w określonym czasie za pomocą ekonomicznie uzasadnionych działań technicznych i technologicznych - opracowanie lub aktualizacja programu ochrony powietrza, w celu osiągnięcia odpowiednich poziomów docelowych w powietrzu
Poziom celu długoterminowego			
nie przekraczający poziomu celu długoterminowego	Ozon AOT40	D1	- utrzymanie stężeń zanieczyszczenia w powietrzu poniżej poziomu celu długoterminowego

„Program Ochrony Środowiska dla Gminy Zaniemyśl na lata 2023-2026”
opracowany przez EKOLOG sp. z o.o., ul. Świętowidzka 6/4, 61-058 Poznań

Poziom stężenie	Zanieczyszczenie	Klasa	Wymagane działania
Powyżej poziomu celu długoterminowego		D2	- dążenie do osiągnięcia poziomu celu długoterminowego do 2020 r.

Źródło: Roczna Ocena Jakości Powietrza w województwie wielkopolskim, Raport za 2020 ROK; GIOŚ

Główny Inspektorat Ochrony Środowiska na podstawie wyników pomiarów monitoringu powietrza atmosferycznego sporządza ocenę jakości powietrza dla województwa. Ocenę jakości powietrza, którą wykonuje się corocznie, jest wynikiem obowiązku, jaki nakłada na GIOŚ art. 89 i 90 Prawa ochrony środowiska. W ocenach prowadzonych pod kątem spełnienia kryteriów ustanowionych w celu ochrony zdrowia ludzi uwzględnia się 12 substancji:

- dwutlenek siarki - SO₂
- dwutlenek azotu - NO₂
- tlenek węgla - CO
- benzen – C₆H₆
- ozon - O₃
- pył PM10
- pył PM2,5
- ołów - Pb w PM10
- arsen - As w PM10
- kadm - Cd w PM10
- nikiel - Ni w PM10
- benzo(a)piren - BaP w pyle PM10

Oceny dokonywane pod kątem spełnienia kryteriów odniesionych do ochrony roślin obejmują 3 substancje:

- dwutlenek siarki - SO₂
- tlenki azotu - NO_x
- ozon - O₃

Tabela 6. Wyniki klasyfikacji stref pod kątem ochrony zdrowia w 2021 roku

Nazwa Strefy	Klasy dla poszczególnych zanieczyszczeń w obszarze strefy													
	SO ₂	NO ₂	CO	PM2,5	C ₆ H ₆	PM10	Pb	As	Cd	Ni	B(a)P	O3		
Wielkopolska	A	A	A	C1*	A	A	A	A	A	A	A	C	A**	D2***

* dopuszczalny - II Faza

**Poziom docelowy

*** Poziom celu długoterminowego

Źródło: Ocena jakości powietrza w województwie wielkopolskim w roku 2021; GIOŚ

Wyniki analizy, które zostały przedstawione w tabeli powyżej pokazują, że przekroczenia stężeń dopuszczalnych zaobserwowano w przypadku 3 substancji: pyłu PM2,5, benzo(a)pirenu oraz ozonu. Pozostałe substancje zaklasyfikowano do klasy A z uwagi na nieprzekroczenie poziomu dopuszczalnego i docelowego.

Tabela 7. Wyniki klasyfikacji stref pod kątem ochrony roślin w 2021 roku

Nazwa strefy	Symbol klasy wynikowej dla poszczególnych zanieczyszczeń dla obszaru całej strefy				
	SO ₂	O ₃ (poz. doc. do 2010 r.)	O ₃ (poz. Celów do 2020)		NO _x
wielkopolska	A	A	A	D2*	A

*poziom celu długoterminowego

Źródło: Ocena jakości powietrza w województwie wielkopolskim w roku 2021, WIOŚ

Podsumowując wyniki oceny rocznej i klasyfikacji stref dla kryterium ochrony roślin, strefę wielkopolską pod względem dotrzymania wartości dopuszczalnych dla NO_x, SO₂ zakwalifikowano do klasy A natomiast wartości dopuszczalne dla O₃ dla poziomu celu długoterminowego wykryto przekroczenia.

Obecnie obowiązuje „Program Ochrony Powietrza dla strefy wielkopolskiej” przyjęty uchwałą Nr XXI/391/20 Sejmiku Województwa Wielkopolskiego z dnia 13 lipca 2020 r. w sprawie określenia Programu ochrony powietrza dla strefy wielkopolskiej (Dz. Urz. Woj. Wielkopolskiego z 2020 r., poz. 5954). Program opracowany został w związku z tym iż stwierdzono przekroczenia poziomu dopuszczalnego pyłu zawieszonego PM10 i PM2,5 oraz poziomu docelowego benzo(a)pirenu. Integralną część programu stanowi plan działań krótkoterminowych.

W Programie określono działania naprawcze dla strefy wielkopolskiej.

Tabela 8. Wykaz planowanych działań naprawczych w strefie wielkopolskiej

Kod działania	Nazwa działania
WpZOA	Ograniczenie emisji z ogrzewania indywidualnego w komunalnym zasobie mieszkaniowym i budynkach użyteczności publicznej w gminach strefy wielkopolskiej.
WpDOT	Zachęty finansowe na modernizację budynków mieszkalnych oraz na wymianę kotłów, pieców i palenisk w gminach strefy wielkopolskiej
WpIZE	Inwentaryzacja źródeł ogrzewania indywidualnego na terenie gmin
WpKUA	Kontrola realizacji uchwały ograniczającej stosowania paliw stałych
WpTMB	Termomodernizacja budynków mieszkalnych i użyteczności publicznej
WpMMU	Obniżenie emisji komunikacyjnej poprzez regularne utrzymywanie czystości ulic oraz zakaz używania spalinowych i elektrycznych dmuchaw do liści w gminach miejskich i miastach w gminach miejsko-wiejskich
WpZUZ	Ochrona i zwiększanie udziału zieleni w przestrzeni gmin miejskich strefy wielkopolskiej
WpEEK	Edukacja ekologiczna
WpPZP	Zapisy w planach zagospodarowania przestrzennego

Źródło: Program ochrony powietrza dla strefy wielkopolskiej

Ważnym dokumentem regulującym politykę przestrzenną, a tym samym mający pośredni wpływ na jakość powietrza jest plan zagospodarowania przestrzennego. Uwarunkowania zawarte w planach pozwalają na poprawę warunków aerosanitarnych poprzez prowadzenia rozwiązań proekologicznych. Dokument ten zawiera szereg zasad i działań niezbędnych do poprawy jakości powietrza. Należą do nich zadania z zakresu zwiększania powierzchni zieleni, projektowanie zabudowy zapewniającej „przewietrzanie”, uwzględnienie wymogów dotyczących zaopatrywania budynków w ciepło z nośników niepowodujących nadmiernej emisji zanieczyszczeń z indywidualnych systemów grzewczych rozwój energooszczędnego transportu zbiorowego.

Odnawialne źródła energii

Dyrektywa Parlamentu Europejskiego i Rady 2009/28/WE z dnia 23 kwietnia 2009 r. w sprawie promowania stosowania energii ze źródeł odnawialnych nakłada na Polskę obowiązek uzyskania 15% udziału energii z OZE w bilansie zużycia energii finalnej w 2020 r. Rozwój wytwarzania energii elektrycznej w odnawialnych źródłach wynika z potrzeby ochrony środowiska oraz wzmocnienia bezpieczeństwa energetycznego. Celem działań w tym zakresie jest zwiększenie wytwarzania energii ze źródeł odnawialnych, wspieranie rozwoju technologicznego i innowacji, tworzenie możliwości rozwoju regionalnego oraz większe bezpieczeństwo dostaw energii zwłaszcza w skali lokalnej.

W Polsce istnieją dość dobre warunki do wykorzystania energii promieniowania słonecznego jednak ze względu na małą ilość potencjalnie dostępnej energii w okresie jesienno-zimowym system pozyskiwania energii słonecznej może jedynie uzupełniać bardziej tradycyjne ogrzewanie.

Na przestrzeni ostatnich lat systematycznie rośnie w Polsce znaczenie energii pochodzącej ze źródeł odnawialnych. Na terenie gminy Zaniemyśl znajdują się odnawialne źródła energii, u prywatnych właścicieli nieruchomości, natomiast jeśli chodzi o większe inwestycje planowane są instalacje, na które zostały wydane decyzje o środowiskowych uwarunkowaniach tj.:

- Budowa elektrowni fotowoltaicznej o mocy 1 MW projektowanej na terenie działek geodezyjnych o numerach ewidencyjnych 108, 107/1, 109/4, 109/6 w miejscowości Pięłowice, gm. Zaniemyśl;
- Budowa jednej elektrowni wiatrowej o łącznej mocy do 1MW na terenie działki geodezyjnej o numerze ewidencyjnym 95 obręb Płaczki wraz z infrastrukturą towarzyszącą na terenie gminy Zaniemyśl;
- Budowa farmy fotowoltaicznej o mocy do 1 MW, projektowanej na terenie obejmującym działki geodezyjne o numerach ewidencyjnych 44/6, 44/8 i 44/9 w miejscowości Winna gm. Zaniemyśl;
- Budowa farmy fotowoltaicznej o mocy do 1 MW wraz z infrastrukturą towarzyszącą projektowanej na terenie obejmującym działkę geodezyjną o numerze ewidencyjnym 10 w miejscowości Czarnotki gm. Zaniemyśl;
- Budowa Elektrowni Słonecznej wraz z infrastrukturą towarzyszącą na działkach geodezyjnych o numerach ewidencyjnych 75/8 (obręb 0014) w miejscowości Śnieciska, gmina Zaniemyśl” (moc do 1MW);
- Budowa elektrowni fotowoltaicznej „Mądre” o łącznej mocy do 30,0 MW wraz z infrastrukturą towarzyszącą, planowanej do realizacji na działkach geodezyjnych o numerach ewidencyjnych 98/2, 99/1, 100/1 obręb geodezyjny Mądre, gmina Zaniemyśl;
- Budowa instalacji fotowoltaicznej o mocy około 500 kWp, na działce geodezyjnej o numerze ewidencyjnym 79/1 w miejscowości Kępa Wielka, gm. Zaniemyśl;
- Budowa dwóch farm fotowoltaicznych każda o mocy do 1 MW wraz z infrastrukturą techniczną, na działce geodezyjnej o numerze ewidencyjnym 78/3 obręb Śnieciska, gmina Zaniemyśl;
- Budowa elektrowni fotowoltaicznej o mocy do 8MW, na działce geodezyjnej o numerze ewidencyjnym 13/1, położonej w miejscowości Kępa Wielka, obręb geodezyjny Kępa Wielka, gmina Zaniemyśl;
- Budowa farmy fotowoltaicznej o mocy do 18 MW wraz z niezbędną infrastrukturą techniczną zlokalizowaną na działce geodezyjnej o numerze ewidencyjnym 54 obręb 0012 Płaczki, gmina Zaniemyśl, powiat średzki, województwo wielkopolskie;
- Budowa farmy fotowoltaicznej o mocy do 21 MW wraz z niezbędną infrastrukturą techniczną zlokalizowaną na działkach geodezyjnych o numerach ewidencyjnych 5/2

(część) i 9/3 obręb 0014 Śnieciska, gmina Zaniemyśl, powiat średzki, województwo wielkopolskie;

- Budowa farmy fotowoltaicznej o mocy do 12 MW wraz z niezbędną infrastrukturą techniczną zlokalizowaną na działce geodezyjnej o numerze ewidencyjnym 6 (część) i 9/2 (część) obręb 0013 Polwica oraz 55 obręb 0014 Śnieciska, z drogą dojazdową przez działki geodezyjne o numerach ewidencyjnych 56/2 i 27/6 obręb 0014 Śnieciska, gmina Zaniemyśl, powiat średzki, województwo wielkopolskie.

4.1.2. Efekty realizacji Programu Ochrony Środowiska dla gminy Zaniemyśl na lata 2017-2020

W poprzednim programie ochrony środowiska głównym celem z zakresu ochrony powietrza atmosferycznego była poprawa jakości powietrza. Do najważniejszych, zrealizowanych zadań zalicza się zadania z zakresu rozbudowy sieci gazowej oraz termomodernizacji budynków użyteczności publicznej i innych obiektów komunalnych.

W tabeli poniżej przedstawiono zadania realizowane na omawianym terenie w latach 2017 - 2020 oraz efekty ich realizacji.

Tabela 9. Efekty realizacji Programu Ochrony Środowiska dla Gminy Zaniemyśl na lata 2017-2020 w obszarze interwencji – ochrona klimatu i jakości powietrza

Lp.	Cel	Opis podjętych działań
1.	Zmniejszenie emisji gazów cieplarnianych i innych zanieczyszczeń emitowanych do atmosfery	<ul style="list-style-type: none"> • Monitoring jakości powietrza prowadzony przez WIOŚ – zadanie ciągłe; • Opracowywanie studium uwarunkowań i kierunków zagospodarowania gminy uwzględniających wymogi w zakresie ochrony jakości powietrza, klimatu oraz energooszczędności – zadanie ciągłe; • wydawanie decyzji o środowiskowych uwarunkowaniach realizacji przedsięwzięcia - zadanie ciągłe; • Monitoring stanu środowiska (jakości powietrza) na podstawie dostępnych wyników badań – zadanie ciągłe, • Monitoring w zakresie zużycia energii w budynkach użyteczności publicznej na podstawie dostępnych faktur – zadanie ciągłe – realizowane corocznie; • Modernizacja kotłowni i infrastruktury c.o. w budynkach stanowiących własność Gminy Zaniemyśl – w 2018 r. wykonano dokumentację modernizacji kotłowni gazowej w budynku szkolnym w Łęknie; • Modernizacja kotłowni w budynkach komunalnych – w 2018 r. wykonano instalację c.o. i kotłownię gazową w budynku świetlicy wiejskiej w Zwoli, w 2019 r. kotłownia ta została zmodernizowana; • Budowa wewnętrznej instalacji gazowej w świetlicy wiejskiej w Jaskowie – zadanie zrealizowano w 2019 r.; • Budowa instalacji gazowej w świetlicy wiejskiej w Lubonieczku – zadanie zrealizowano w 2020 r.; • Budowa instalacji gazowej w świetlicy wiejskiej w Kępie Wielkiej – zadanie zrealizowano w 2020 r.
2.	Termomodernizacja budynków użyteczności publicznej	<ul style="list-style-type: none"> • Termomodernizacja budynku użyteczności publicznej Szkoły Podstawowej im. Jana Pawła II w Pigłowicach (wymiana starych okien oraz montaż drzwi aluminiowych) – zadanie realizowano w 2019 r.; • Termomodernizacja budynku w Łęknie przy ulicy Poznańskiej 12 (wymiana okien wraz z parapetami) – zadanie realizowano w 2019 r.; • Termomodernizacja budynku Szkoły Podstawowej im. R. W. Berwińskiego w Zaniemyślu – zadanie zrealizowano w 2019 r. oraz 2020 r.
3.	Rozwój transportu zbiorowego i wspieranie ekologicznych form transportu	<ul style="list-style-type: none"> • Dofinansowanie transportu publicznego – dofinansowanie zostało udzielone powiatowi średzkiemu w latach w 2018-2020; • Budowa ścieżek rowerowych i chodników na terenie gminy Zaniemyśl – wybudowanie chodników w Zaniemyślu przy ulicy: Bukowej, Akacjowej, Mickiewicza oraz łącznika między ul. Działkową, a Placem Berwińskiego w Zaniemyślu - zadanie zrealizowano w 2018 r.;

Lp.	Cel	Opis podjętych działań
		<ul style="list-style-type: none"> • Rozbudowa ścieżki pieszo-rowerowej przy Jeziorze Raczyńskim – rozbudowa polegała na budowie oświetlenia i małej architektury – zadanie zrealizowano w 2019 r.; • Budowa ścieżki rowerowej w miejscowości Lubonieczek - zadanie zrealizowano w 2020 r.
4.	Stosowanie energooszczędnych systemów oświetlenia	<ul style="list-style-type: none"> • Rozbudowa oświetlenia ulicznego na terenie gminy Zaniemyśl. montaż 14 szt. słupów oświetleniowych budowę linii kablowej o długości 563 m, prowadzenie badań i pomiarów instalacji uziemienia – zadanie zrealizowano w 2017 r.; • Wymiana oświetlenia w budynkach użyteczności publicznej z oświetlenia tradycyjnego na oświetlenie energooszczędne – zadanie zrealizowano w 2018 r.; • Budowa energooszczędnego oświetlenia dróg gminnych – 35 słupów oświetleniowych z oprawą LED oraz 3 lamp solarnych oświetleniowych z oprawami LED na terenie gminy – zadanie zrealizowano w 2018 r.; • Budowa energooszczędnych systemów oświetlenia – budowa 84 słupów oświetleniowych z oprawami LED na terenie gminy – zadanie zrealizowano w 2019 r.; • Rozbudowa oświetlenia ulicznego w miejscowości Zwola – zadanie zrealizowano w 2020 r.; • Montaż 11 lamp solarnych oświetleniowych z oprawami LED na terenie gminy – zadanie zrealizowano w 2020 r.
5.	Rozwój odnawialnych źródeł energii	<ul style="list-style-type: none"> • Prowadzenie działań informacyjno-edukacyjnych z zakresu odnawialnych źródeł energii (zadanie ciągłe) - zorganizowano spotkania z pracownikiem WFOŚiGW w Poznaniu dla mieszkańców gminy, w 2018 r.; • Prowadzenie działań informacyjno-edukacyjnych w sprawie naboru wniosków na dotacje na instalacje fotowoltaiczne – zrealizowano w 2019 r.; • Instalowanie urządzeń działających na bazie odnawialnych źródeł energii w budynkach użyteczności publicznej – zadanie ciągłe; • Wydawanie decyzji o warunkach zabudowy dla nowo powstających instalacji fotowoltaicznych - zadanie ciągłe - realizowane corocznie; • Wydawanie decyzji o środowiskowych uwarunkowaniach dla farm fotowoltaicznych – zadanie ciągłe - realizowane corocznie;

Źródło: opracowanie własne

4.1.3. Ocena stanu – analiza SWOT

Na podstawie oceny stanu powietrza przeprowadzono analizę SWOT, która przedstawiona została w poniższej tabeli. Analiza ta pozwoli na zidentyfikowanie problemów oraz wyznaczenie działań mających na celu poprawę stanu ochrony środowiska na obszarze gminy.

Tabela 10. Analiza SWOT – obszar interwencji ochrony powietrza

Mocne strony	Słabe strony
<ul style="list-style-type: none"> • Wykorzystanie odnawialnych źródeł energii, • Przeprowadzanie prac termomodernizacyjnych budynków użyteczności publicznej, • Prowadzenie doradztwa i dofinansowań w sprawie wymiany źródeł ciepła, • Prowadzenie działań edukacyjnych w zakresie odnawialnych źródeł energii, • Obecność punktu pomiarowego na budynku Urzędu Gminy w Zaniemyślu – punkt pomiarowy stanowiący własność gminy, • W 2021 roku gmina Zaniemyśl przystąpiła do Programu Czyste Powietrze 	<ul style="list-style-type: none"> • Przekroczenie poziomu dopuszczalnego PM10 oraz B(a)P w strefie wielkopolskiej pod kątem ochrony zdrowia ludzi, • Wzrost zanieczyszczenia pyłami w okresie zimowym, spowodowany sezonem grzewczym, • Przekroczenie poziomu docelowego ozonu w strefie wielkopolskiej pod kątem ochrony roślin;
Szanse	Zagrożenia
<ul style="list-style-type: none"> • Budowanie świadomości ekologicznej wśród mieszkańców, • Wymiana ogrzewania węglowego na inne źródła paliw w gospodarstwach domowych, • Powstawanie punktów pomiarowych jakości powietrza, szczególnie w bliskim sąsiedztwie głównych szlaków komunikacyjnych, • Promowanie wśród mieszkańców alternatywnych źródeł energii w ramach funduszy UE; • Wymiana oświetlenia drogowego na energooszczędne. 	<ul style="list-style-type: none"> • Indywidualne systemy grzewcze wykorzystujące paliwo stałe, w tym głównie węgiel, • Wzmożony ruch komunikacyjny, szczególnie na drodze wojewódzkiej nr 432, • Spalanie odpadów w przydomowych kłówniach;

Źródło: opracowanie własne

Najmocniejszą stroną gminy jest stopniowe zwiększanie świadomości mieszkańców o odnawialnych źródłach energii oraz prace modernizacyjne źródeł ciepła w budynkach użyteczności publicznej. Gmina w 2021 roku przystąpiła do Programu Czyste Powietrze. Gmina również realizuje

zadania związane z termomodernizacją budynków. Działania te pozwalają na ograniczenie strat ciepła, natomiast modernizacja ciągów komunikacyjnych pozwoli na płynniejszą jazdę.

Analiza SWOT wykazała, że szansą dla gminy jest dalsza termomodernizacja budynków. Ponadto gmina powinna wspierać działania zaplanowane w Programie gospodarki niskoemisyjnej.

Jednym z największych problemów w zakresie ochrony powietrza, jest niska emisja pochodząca z indywidualnych systemów grzewczych oraz ruchu drogowego. W celu poprawy sytuacji, Gmina Zaniemyśl powinno skupić się na wprowadzeniu gospodarki niskoemisyjnej, np. poprzez zachęcanie mieszkańców do wymiany starych systemów grzewczych na nowe, gazowe, wykorzystanie alternatywnych źródeł energii lub ograniczenie emisji z ruchu drogowego. Zachęca się również do promowanie ekologicznych środków transportu takich jak rower.

4.2. Zagrożenie hałasem

4.2.1. Stan wyjściowy

W rozumieniu ustawy Prawo ochrony środowiska, hałasem nazywa się dźwięki o częstotliwości od 16 Hz do 16 000 Hz, zwykle o nadmiernym natężeniu (odczuwalne jako zbyt głośne) w danym miejscu i czasie. Z fizycznego punktu widzenia hałas, czyli odbierane jako dokuczliwe, przykre i szkodliwe dźwięki, to drgania mechaniczne ośrodka sprężystego, najczęściej powietrza. Zmiana ciśnienia gazu w stosunku do ciśnienia atmosferycznego wywołana tymi drganiami, przenosi się w postaci następujących po sobie lokalnych rozrzedzeń i zagęszczeń cząstek ośrodka w przestrzeni otaczającej źródło drgań, tworząc falę akustyczną. Różnica między wartością chwilową ciśnienia w ośrodku przy przejściu fali akustycznej, a wartością ciśnienia atmosferycznego, zwana jest ciśnieniem akustycznym. Ciśnienie akustyczne opisuje natężenie dźwięku i wyrażane jest w paskalach. Ponieważ słuch ludzki reaguje na bodźce w sposób logarytmiczny, ciśnienie akustyczne wyraża się często w skali logarytmicznej – w decybelach (dB).

Długotrwałe narażenie na hałas może powodować negatywne skutki zdrowotne. Ochrona przed hałasem oparta jest na zapewnieniu jak najlepszego stanu akustycznego, w szczególności przez obniżenie hałasu przynajmniej do stanu normatywnego, i utrzymywanie go na jak najniższym poziomie. Dopuszczalne poziomy emisji hałasu do środowiska, uzależnione są od formy zagospodarowania terenu i pory dnia, zostały określone w Rozporządzeniu Ministra Środowiska z dnia 14 czerwca 2007 r. w sprawie dopuszczalnych poziomów hałasu w środowisku.

Tabela 11. Dopuszczalne poziomy hałasu w środowisku

Lp.	Rodzaj terenu	Dopuszczalny poziom hałasu w dB			
		Drogi lub linie kolejowe		Pozostałe objekty i działalność będąca źródłem hałasu	
		$L_{Aeq D}$ Przedział czasu odniesienia równy 16 godzinom	$L_{Aeq N}$ przedział czasu odniesienia równy 8 h	$L_{Aeq D}$ przedział czasu odniesienia równy 8-miu najmniej korzystnym godz. dnia	$L_{Aeq N}$ przedział czasu odniesienia równy 1-ej najmniej korzystnej godz. nocy
1.	a. Obszary A ochrony uzdrowiskowej b. Tereny szpitali poza miastem	50	45	45	40
2.	a. Tereny zabudowy mieszkaniowej jednorodzinnej b. Tereny zabudowy związanej ze stałym lub wielogodzinnym pobytem dzieci i młodzieży c. Tereny domów opieki d. Tereny szpitali w miastach	61	56	50	40
3.	a. Tereny zabudowy mieszkaniowej wielorodzinnej i zamieszkania zbiorowego c. Tereny zabudowy zagrodowej d. Tereny mieszkaniowo-usługowe	65	56	55	45
4.	Tereny w strefie śródmiejskiej miast powyżej 100 tys. mieszkańców	68	60	55	45

Źródło: Rozporządzenie Ministra Środowiska z dnia 14 czerwca 2007 r. w sprawie dopuszczalnych poziomów hałasu w środowisku (Dz. U. z 2007 Nr 120, poz. 826 z późn. zm.)

Drogi stanowiące największe zagrożenie hałasem na terenie gminy:

- Droga wojewódzka nr 432 – odcinek od km 50+130 do km 61+150 (stan nawierzchni dobry),
- Sieć dróg powiatowych,
- Sieć dróg gminnych.

Tabela 12. Wykaz dróg powiatowych na terenie Gminy Zaniemyśl

Lp.	Droga	Stan Drogi	Procent [%]
1.	2468P	Bardzo dobry	100
2.	2473P	Bardzo dobry	28
		Dobry	11
		Ostrzegawczy	33
		Zły	28
3.	2474P	Dobry	16
		Inny	28
		Ostrzegawczy	54
		Zły	3
4.	2475P	Inny	100
5.	3674P	Bardzo dobry	17
		Dobry	18
		Ostrzegawczy	25
		Zły	40
6.	3675P	Bardzo dobry	14
		Dobry	20
		Inny	23
		Ostrzegawczy	29
		Zły	15
7.	3734P	Bardzo dobry	14
		Dobry	11
		Inny	17
		Ostrzegawczy	40
		Zły	19
8.	3735P	Bardzo dobry	14
		Dobry	16
		Inny	12
		Ostrzegawczy	32
		Zły	26
9.	3736P	Bardzo dobry	20
		Dobry	64
		Ostrzegawczy	12
		Zły	4
10.	3737P	Bardzo dobry	3
		Dobry	4
		Ostrzegawczy	47
		Zły	47
11.	3738P	Bardzo dobry	81
		Inny	19
12.	3765P	Bardzo dobry	36
		Bardzo zły	3

„Program Ochrony Środowiska dla Gminy Zaniemyśl na lata 2023-2026”
opracowany przez EKOLOG sp. z o.o., ul. Świętowidzka 6/4, 61-058 Poznań

Lp.	Droga	Stan Drogi	Procent [%]
		Dobry	27
		Inny	35
13.	3766P	Inny	100
14.	4072P	Inny	100

Źródło: Otrzymane dane ze Starostwa Powiatowego w Środzie Wielkopolskiej

Uzupełnieniem sieci drogowej w gminie Zaniemyśl są drogi gminne. Ich łączna długość na terenie gminy wynosi 110,78 km.

W granicach gminy występuje również wiele ciekawych tras spacerowych. Najważniejsze z nich przedstawia tabela poniżej.

Tabela 13. Trasy spacerowe na terenie gminy Zaniemyśl

Lp.	Trasa	Długość [km]
1.	Zaniemyśl – Łękno – Jezioro Łękno - Zaniemyśl	4,5
2.	Zaniemyśl – Łękno – Polwica - Śnieciska	6,5
3.	Zaniemyśl – Jezioro Małe – Jezioro Łękno - Zaniemyśl	5,8
4.	Zaniemyśl – Jezioro Wielkie – Bnin - Kórnik	15,5
5.	Zaniemyśl – Doliwiec Leśny – Zofiówka – Polesie - Zaniemyśl	9,5
6.	Jezioro Wielkie – Kopalnia Gazu - Zaniemyśl	8,5
7.	Zaniemyśl – Zwola – Majdany – Luboniczek - Zaniemyśl	11,5
8.	Zaniemyśl – Zwola – Łysa Góra – Majdany - Zaniemyśl	12,4
9.	Zaniemyśl – Majdany – Czarnotki - Sulęcinek	14,7
10.	Pigłowice – Mądre – Czarnotki - Zaniemyśl	12,5
11.	Zaniemyśl – Kaleje - Czmoń	9,8
12.	Zaniemyśl – Polwica – Winna – Jaszkowo - Koszuty	10,8

Źródło: zaniemysl.pl

Tabela 14. Pomiar natężenia ruchu na drogach wojewódzkich przebiegających przez gminę Zaniemyśl w roku 2020/21

Nr. punktu pomiarowego	Nr. drogi	Długość	Nazwa drogi	Poj. silnik ogół	Motocykle	Sam. osobowe mikrobusy	Lekkie sam. ciężarowe	Sam. ciężarowe		Autobusy	Ciągniki rolnicze
								Bez przycz.	Z przycz.		
30 181	432	18,595	Śrem-Środa Wlkp. /DK11/	4 714	48	3 426	584	241	278	21	16

Źródło: Generalny Pomiar Ruchu 2020/2021

Tabela 15. Pomiar natężenie ruchu na drogach wojewódzkich przebiegających przez gminę Zaniemyśl w 2015 roku

Nr. punktu pomiarowego	Nr. drogi	Długość	Nazwa drogi	Poj. silnik ogół	Motocykle	Sam. osobowe mikrobusy	Lekkie sam. ciężarowe	Sam. ciężarowe		Autobusy	Ciągniki rolnicze
								Bez przycz.	Z przycz.		
30 181	432	10,900	Śrem – Zaniemyśl	3 989	40	2 904	495	219	299	16	16
30 182	432	9,300	Zaniemyśl – Środa Wlkp.	5 259	58	4 270	436	142	316	16	21

Źródło: Generalny Pomiar Ruchu 2015

Natężenie ruchu w punkcie pomiarowym 30 181 na przełomie lata 2020/21 było większe niż podczas pomiarów w 2015 roku o 725 pojazdy ogółem. Ilość samochodów osobowych zwiększyła się o 522 pojazdy. Ilość lekkich samochodów ciężarowych też się zwiększyła w lata 2020/21 w porównaniu do 2015 roku o 89 pojazdy. Natężenie ruchu na odcinku drogi nr 432 jest na tyle małe iż nie będzie miało to znaczącego wpływu na klimat akustyczny na terenie gminy.

4.2.2. Efekty realizacji Programu Ochrony Środowiska dla Gminy Zaniemyśl na lata 2017-2020 w zakresie zagrożenia hałasem

W poprzednim programie ochrony środowiska głównym celem z zakresu zagrożenia związanego z nadmiernym hałasem było zapewnienie dobrego klimatu akustycznego. Główny kierunek działań podjętych przez władze gminy to ochrona mieszkańców gminy przed uciążliwością spowodowaną nadmiernym hałasem.

Tabela 16. Efekty realizacji Programu Ochrony Środowiska dla gminy Zaniemyśl na lata 2017-2020 w zakresie zagrożenia hałasem

Lp.	Cel	Opis podjętych działań
1.	Ograniczenie emisji hałasu i utrzymanie jak najlepszej jakości stanu akustycznego środowiska	<ul style="list-style-type: none"> • Monitoring stanu środowiska pod kątem hałasu - zadanie ciągłe; • Opracowania studium uwarunkowań i kierunków zagospodarowania gminy uwzględniając wymogi w zakresie ochrony przed hałasem - zadanie ciągłe, • Wprowadzenie do miejscowych planów zagospodarowania przestrzennego zapisów sprzyjających ograniczeniu zagrożenia hałasem - zadanie ciągłe; • Budowa i modernizacja dróg gminnych - zadanie ciągłe, • Przebudowa drogi gminnej w Polwicy – zadanie zrealizowano w 2017 r.; • Remont pasa drogowego przy ul. Kochanowskiego w Zaniemyślu - zadanie zrealizowano w 2017 r.; • Udzielenie dotacji na rzecz Powiatu z przeznaczeniem na realizację zadania pod nazwą „Rozbudowa dróg powiatowych nr 3675P i 3737P w Czarnotkach w gminie Zaniemyśl” - zadanie zrealizowano w 2017 r.; • Przebudowa ul. Plażowej w Jeziorach Małych - zadanie zrealizowano w 2019 r.; • Budowa ulic: Akacyjnej, Bukowej i Średzkiej w Zaniemyślu - zadanie zrealizowano w 2018 i 2019 r.; • Budowa ulicy Leśnej w Zaniemyślu - zadanie zrealizowano w 2019 r.; • Przebudowa drogi Płaczki – Śnieciska – zadanie zrealizowano w 2019 i 2020 r.; • Przebudowa ulicy Spacerowej w Zwoli - zadanie zrealizowano w 2020 r.; • Utwardzenie łącznika między ul. Marcinkowskiego, a ul. Kochanowskiego w Zaniemyślu - zadanie zrealizowane w 2020 r.

Źródło: opracowane własne

4.2.3. Ocena stanu – analiza SWOT

Poniżej przedstawiono analizę SWOT, która ma przedstawić jakie działania należy uwzględnić w najbliższym czasie w zakresie zagrożenia hałasem. Analiza określa także niebezpieczeństwa, które stanowią wyzwanie samorządowców oraz szanse umożliwiające rozwój, poprawę stanu zdrowia mieszkańców.

Tabela 17. Analiza SWOT – obszar interwencji zagrożenia hałasem

Mocne strony	Słabe strony
<ul style="list-style-type: none"> • Zrealizowane zadania związane z modernizacją dróg; • Budowa ścieżek rowerowych jako alternatywa dla ruchu samochodowego emitującego hałas; • Brak zakładów przemysłowych o nadmiernej emisji hałasu; 	<ul style="list-style-type: none"> • Duże natężenie ruchu samochodowego emitującego hałas komunikacyjny; • Brak aktualnych punktów pomiarów hałasu WIOŚ na terenie gminy; • Konieczność ciągłych modernizacji dróg;
Szanse	Zagrożenia
<ul style="list-style-type: none"> • Wprowadzanie „cichych” nawierzchni; • Promocja korzystania z transportu publicznego oraz ścieżek rowerowych; • Zapewnienie dostępu do transportu publicznego i zwiększenie długości ścieżek rowerowych; • Zakładanie nowych zadrzewień, ochrona przydrożnych alei, jako swoistych kurtyn dźwiękochłonnych 	<ul style="list-style-type: none"> • Wysokie koszty realizacji inwestycji drogowych; • Negatywne oddziaływanie akustyczne na mieszkańców mieszkających wzdłuż dróg o dużym natężeniu ruchu;

Źródło: opracowanie własne

Analiza SWOT wykazała, że mocnymi stronami gminy jest systematyczne realizowanie modernizacji dróg oraz budowa ścieżek rowerowych, które wraz z funkcjonującą darmową komunikacją miejską pozwolą na ograniczenie ruchu pojazdów indywidualnych emitujących hałas komunikacyjny. Słabymi stronami są tu takie problemy, jak utrzymujący się duży ruch samochodowy, konieczność dalszych prac modernizacyjnych dróg i brak punktów WIOŚ pomiaru hałasu na terenie gminy Zaniemyśl.

Gmina stoi przed szansą na poprawę dostępności transportu publicznego i ścieżek rowerowych oraz posiadania tzw. cichych nawierzchni ograniczających emisję hałasu.

Zagrożenie stanowią tu wysokie koszty remontów dróg i dalsze oddziaływanie hałasu na mieszkańców.

4.3. Pola elektromagnetyczne

4.3.1. Stan wyjściowy

Ustawa POŚ definiuje pola elektromagnetyczne jako pola elektryczne, magnetyczne oraz elektromagnetyczne o częstotliwościach z zakresu od 0 Hz do 300 GHz, które tworzą zakres promieniowania elektromagnetycznego niejonizującego. Ochrona przed polami elektromagnetycznymi opiera się na zagwarantowaniu jak najlepszego stanu środowiska przyrodniczego, poprzez utrzymanie poziomów pól elektromagnetycznych poniżej dopuszczalnych bądź na poziomach stałych, a także na skutek zmniejszania poziomów pól elektromagnetycznych do wartości dopuszczalnych, w sytuacji gdy ustalone normy nie są dotrzymane.

Wyniki pomiarów użytkownik urzędnika przekazuje Wojewódzkiemu Inspektorowi Ochrony Środowiska i Państwowemu Wojewódzkiemu Inspektorowi Sanitarnemu.

Podstawowe sztuczne źródła emisji pól elektromagnetycznych do środowiska to:

- linie elektroenergetyczne wysokiego napięcia;
- stacje radiowe i telewizyjne;
- stacje bazowe telefonii komórkowej;
- stacje radiolokacyjne i radionawigacyjne;
- stacje transformatorowe;
- sprzęt gospodarstwa domowego;
- instalacje elektryczne;
- urządzenia emitujące pole elektromagnetyczne.

Na terenie gminy Zaniemyśl jednym ze źródeł promieniowania elektromagnetycznego jest 7 stacji bazowych telefonii komórkowej. Inne źródła promieniowania to linie elektroenergetyczne. Zaopatrzenie terenu gminy Zaniemyśl w energię elektryczną odbywa się z krajowego systemu elektroenergetycznego. Głównym operatorem energetycznym jest ENEA Operator.

Tabela 18. Stacje bazowe sieci telefonii komórkowej na terenie gminy Zaniemyśl

Lp.	Sieć	Adres	Technologie	ID stacji
1.	Play	ul. Sosnowa 4 - Zaniemyśl	GSM900, LTE1800, LTE2100, LTE800, UMTS2100,	SRD3031
2.	T-Mobile	Łękno – gm. Zaniemyśl	LTE1800, LTE2100, LTE800	40042
3.	T-Mobile	Łękno – gm. Zaniemyśl	GSM900, LTE1800, LTE2100, LTE800, UMTS900	40042
4.	Plus	Łękno – gm. Zaniemyśl	GSM900, UMTS900	BT33553
5.	Orange	Łękno – gm. Zaniemyśl	LTE1800, LTE2100, LTE800	T-40042
6.	Orange	Łękno – gm. Zaniemyśl	GSM900, LTE1800, LTE2100, LTE800, UMTS900	T-40042
7.	Aero 2	Łękno – gm. Zaniemyśl	LTE1800, LTE900	BT33553

Źródło: beta.btsearch.pl

Na terenie Gminy Zaniemyśl występuje linia wysokiego napięcia WN-110 kV o relacji Środa - Śrem HCP.

Tabela 19. Linia wysokiego napięcia na terenie gminy Zaniemyśl

Lp.	Relacja linii	Całkowita długość linii [km]	Długość linii na terenie gminy Zaniemyśl [km]	Rok budowy
1.	Środa – Śrem HCP	27,2	6,3	1971

Źródło: otrzymane dane od Enea Operator S.A.

Na terenie gminy występują również linie średniego napięcia SN-15 kV oraz linie niskiego napięcia nn-0,4 kV. Stan techniczny obu kwalifikuje się jako dobry (ponad 98% odcinków linii).

Tabela 20. Długość linii średniego i niskiego napięcia na terenie gminy Zaniemyśl

Lp.	Rodzaj linii	Długość linii [km]
1.	Linie średniego napięcia SN-15 kV	84,32
2.	Linie niskiego napięcia nn-0,4 kV	145,69

Źródło: otrzymane dane od Enea Operator S.A.

Począwszy od roku 2008 monitoring pól elektromagnetycznych (PEM) realizowany jest w oparciu o rozporządzenie Ministra Środowiska z dnia 12 listopada 2007 roku w sprawie zakresu i sposobu prowadzenia okresowych badań poziomów pól elektromagnetycznych w środowisku. Zgodnie z powyższym rozporządzeniem monitoring pól elektromagnetycznych polega na wykonywaniu w cyklu trzyletnim pomiarów natężenia składowej elektrycznej pola. W każdym roku realizuje się pomiary w 15 punktach pomiarowych. Po trzech latach następuje powrót do uprzednio wyznaczonych punktów pomiarowych. W ten sposób można uzyskać dane porównawcze pozwalające określić zmiany i kierunki zmian na przestrzeni lat. Obecnie obowiązuje rozporządzenie Ministra Klimatu i Środowiska z dnia 15 grudnia 2020 r. w sprawie zakresu i sposobu prowadzenia okresowych badań poziomów pól elektromagnetycznych w środowisku (Dz. U z 2020 r., poz. 2311)

Rozporządzenie Ministra Zdrowia z dnia 17 grudnia 2019 r. w sprawie dopuszczalnych poziomów pól elektromagnetycznych w środowisku, które przedstawia tabela poniżej.

Tabela 21. Częstotliwości pól elektromagnetycznych, dla których określa się parametry fizyczne, charakteryzujące oddziaływanie pól elektromagnetycznych na środowisko dla miejsc dostępnych dla ludności oraz dopuszczalne poziomy pól elektromagnetycznych, charakteryzowane przez dopuszczalne wartości parametrów fizycznych, dla miejsc dostępnych dla ludności

Parametr fizyczny		Składowa elektryczna E (V/m)	Składowa magnetyczna H (A/m)	Gęstość mocy S (W/m ²)
Zakres częstotliwości pola elektromagnetycznego				
Lp.	1	2	3	4
1.	0 Hz	10000	2500	ND
2.	Od 0 Hz do 0,5 Hz	ND	2500	ND
3.	Od 0,5 Hz do 50 Hz	10000	60	ND
4.	Od 0,05 kHz do 1 kHz	ND	3/f	ND
5.	Od 1 kHz do 3 kHz	250/f	5	ND
6.	Od 3 kHz do 150 kHz	87	5	ND

Parametr fizyczny		Składowa elektryczna E (V/m)	Składowa magnetyczna H (A/m)	Gęstość mocy S (W/m ²)
Zakres częstotliwości pola elektromagnetycznego				
7.	Od 0,15 MHz do 1 MHz	87	0,73/f	ND
8.	Od 1 MHz do 10 MHz	87/f ^{0,5}	0,73/f	ND
9.	Od 10 MHz do 400 MHz	28	0,073	2
10.	Od 400 MHz do 2000 MHz	1,375 x f ^{0,5}	0,0037 x f ^{0,5}	f/200
11.	Od 2 GHz do 300 GHz	61	0,16	10

f – wartość częstotliwości pola elektromagnetycznego z tego samego wiersza kolumny „Zakres częstotliwości pola elektromagnetycznego”

ND – nie dotyczy.

Źródło: Rozporządzenie Ministra Zdrowia z dnia 17 grudnia 2019 r. w sprawie dopuszczalnych poziomów pól elektromagnetycznych w środowisku (Dz.U. 2019, poz. 2448)

Na terenie gminy Zaniemyśl w ostatnich latach nie były przeprowadzane pomiary natężenia pól elektromagnetycznych. Najbliższe lokalizacyjnie pomiary zostały dokonane w Sulęcinie (gmina Krzykosy) w 2018 r. Zmierzony poziom wyniósł <0,3 V/m, zatem nie wystąpiło przekroczenie poziomu dopuszczalnego wynoszącego 7 V/m. Na podstawie dotychczas prowadzonych badań w pobliżu stacji bazowych telefonii komórkowej w innych rejonach województwa można przypuszczać, że w rejonie instalacji zlokalizowanych na terenie gminy Zaniemyśl również nie wystąpią przekroczenia dopuszczalnych norm określonych obowiązującymi przepisami.

4.3.2. Efekty realizacji Programu Ochrony Środowiska dla gminy Zaniemyśl na lata 2017-2020 w zakresie ochrony przed polami elektromagnetycznymi

W zakresie ochrony przed promieniowaniem elektromagnetycznym Urząd Gminy w Zaniemyślu prowadzi zadanie ciągłe, polegające głównie na ograniczeniu negatywnego oddziaływania pól elektromagnetycznych na mieszkańców i środowisko.

Tabela 22. Efekty realizacji Programu Ochrony Środowiska dla gminy Zaniemyśl na lata 2017-2020 w obszarze interwencji – oddziaływania pól elektromagnetycznych

Lp.	Cel	Opis podjętych działań
1.	Ograniczenie negatywnego oddziaływania pól elektromagnetycznych na mieszkańców i środowisko	<ul style="list-style-type: none"> • Monitoring stanu środowiska (emisji pól elektromagnetycznych) na podstawie dostępnych wyników badań – zadanie ciągłe; • Wprowadzanie do miejscowych planów zagospodarowania przestrzennego zapisów dotyczących lokalizacji źródeł promieniowania niejonizującego – zadanie ciągłe; • Wydawanie decyzji o środowiskowych uwarunkowaniach realizacji przedsięwzięć – zadanie ciągłe.

Źródło: opracowanie własne

W gminie Zaniemyśl nie ma obecnie w planach powstania nowych źródeł emisji promieniowania elektromagnetycznego, a obecne są pod stałą kontrolą. Istnieje jednak możliwość, że w przyszłości mogą jednak powstać nowe emitory będące źródłem promieniowania elektromagnetycznego przez co wymagana jest kontrola na etapie planowania, aby były one zlokalizowane w miarę możliwości z dala od zabudowy mieszkaniowej.

4.3.3. Ocena stanu – analiza SWOT

Na podstawie oceny stanu aktualnego obszaru interwencji pola elektromagnetyczne przeprowadzono analizę SWOT przedstawioną w tabeli poniżej.

Tabela 23. Analiza SWOT – obszar interwencji pola elektromagnetyczne

Mocne strony	Słabe strony
<ul style="list-style-type: none"> • Mała liczba stacji bazowych w gminie • Lokalizacja emitatorów promieniowania poza obszarami gęsto zabudowanymi 	<ul style="list-style-type: none"> • Brak przeprowadzonych kontroli poziomu promieniowania
Szanse	Zagrożenia
<ul style="list-style-type: none"> • Ograniczenie powstawania nowych źródeł promieniowania na terenach gęstej zabudowy mieszkaniowej na etapie planowania przestrzennego 	<ul style="list-style-type: none"> • Możliwość powstania nowych źródeł promieniowania elektromagnetycznego

Źródło: opracowanie własne

W przeprowadzonej analizie SWOT jako jedyne i główne zagrożenie wskazano możliwość powstania nowych źródeł promieniowania elektromagnetycznego na terenie gminy. W przypadku ich powstania powinny być one lokalizowane z dala od gęstej zabudowy mieszkaniowej.

4.4. Gospodarowanie wodami

4.4.1. Stan wyjściowy

Wody podziemne

Zasoby eksploatacyjne zwykłych wód podziemnych w województwie wielkopolskim w 2014 r. (wg danych GUS) wynosiły 1 649 mln m³, tj. 9,37% zasobów Polski. Wielkość zasobów w stosunku do roku poprzedniego wzrosła o 8,3 mln m³. W przeliczeniu zasobów na powierzchnię województwa, Wielkopolska zajmuje 8 pozycję w Polsce (55 tys. m³/rok/km²). Z ogólnej wielkości zasobów wód podziemnych województwa:

- ok. 60,4% stanowią zasoby piętra czwartorzędowego (996,7 mln m³),
- ok. 24,6% zasoby piętra trzeciorzędowego (405,7 mln m³),
- ok. 13,3% zasoby piętra kredowego (220,2 mln m³),
- ok. 1,6% warstw starszych od kredowych (26,4 mln m³).

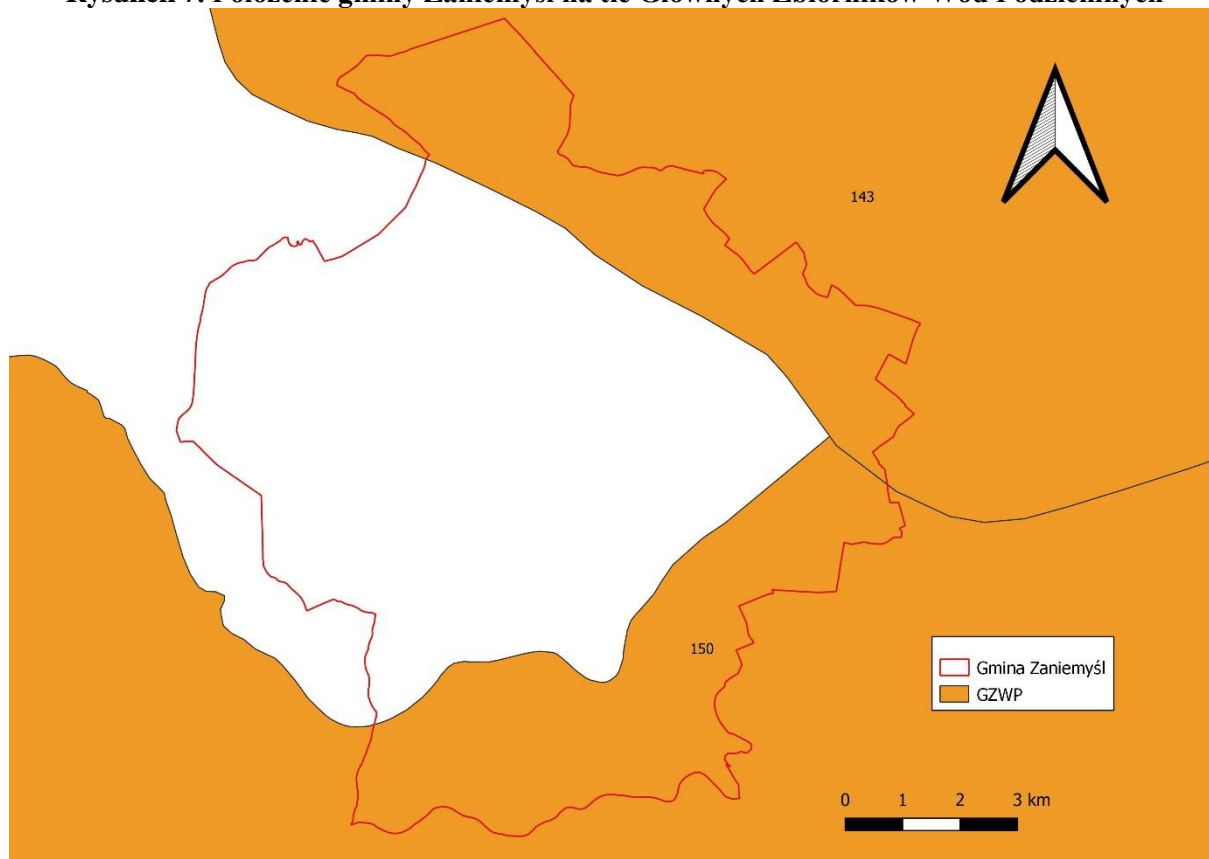
Z występujących poziomów wodonośnych największe znaczenie gospodarcze mają utwory czwartorzędowe. W granicach województwa wielkopolskiego znajdują się w całości lub w części 24 Główne Zbiorniki Wód Podziemnych. Dziewięć z nich położonych jest w obrębie województwa w całości lub prawie w całości. Są to w większości zbiorniki o niewielkich powierzchniach, na ogół nie przekraczających 200 km². Pod względem stratygrafii przeważają zbiorniki czwartorzędowe.

Dla potrzeb gospodarowania wodami podziemnymi zostały wydzielone jednolite części wód podziemnych. Zgodnie z zapisami Ramowej Dyrektywy Wodnej, jednolite części wód podziemnych obejmują te wody podziemne, które występują w warstwach wodonośnych o porowatości i przepuszczalności, umożliwiającą pobór znaczący w zaopatrzeniu ludności w wodę lub przepływ o natężeniu znaczącym dla kształtowania pożądanego stanu wód powierzchniowych i ekosystemów lądowych.

Gmina Zaniemyśl zlokalizowana jest na obszarze występowania dwóch Głównych Zbiorników Wód Podziemnych:

- GZWP nr 143 – Główny Zbiornik Inowrocław – Gniezno (porowy, neogen – miocen),
- GZWP nr 150 – Pradolina Warszawa Berlin (porowy, czwartorzęd – plejstocen).

Rysunek 7. Położenie gminy Zaniemyśl na tle Głównych Zbiorników Wód Podziemnych



Źródło: opracowanie własne

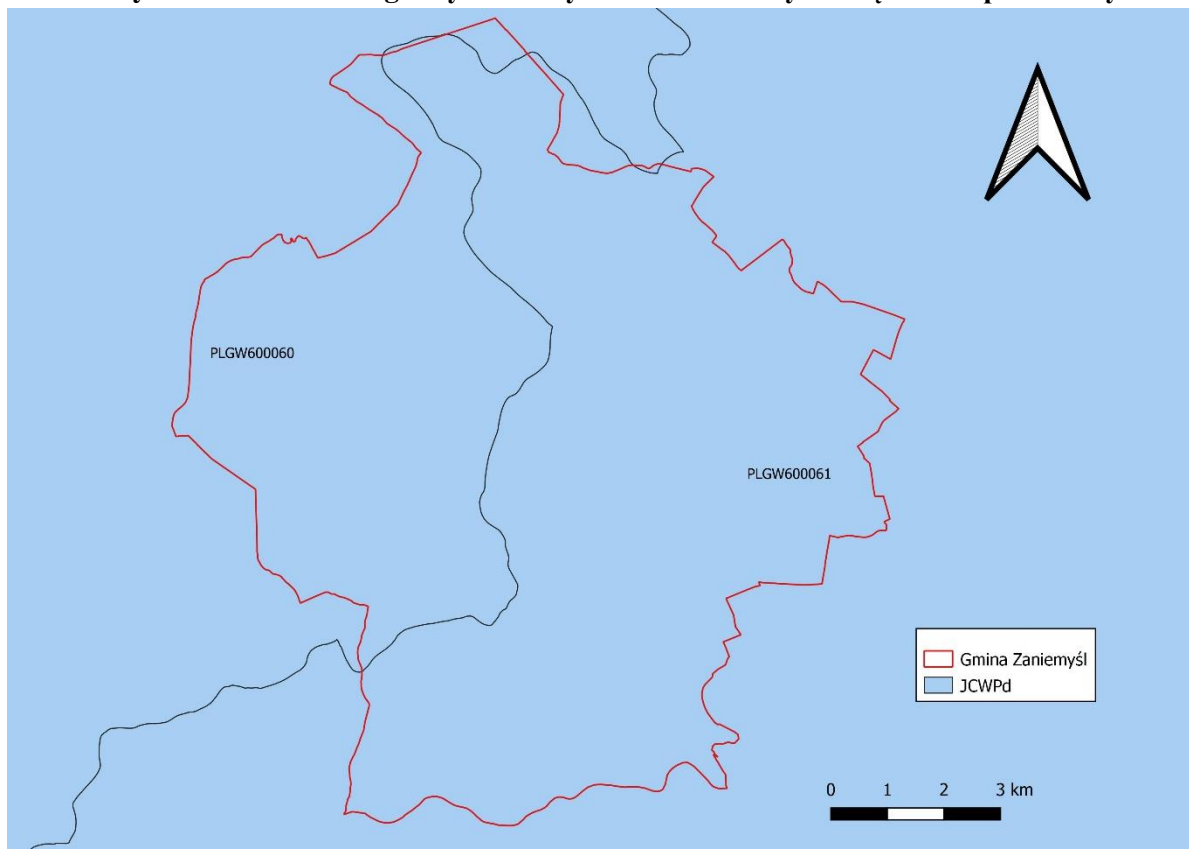
Gmina Zaniemyśl położona jest na obszarze dwóch jednolitych części wód podziemnych, PLGW600060, PLGW600061, przecinających gminę na pół. Zbiorniki podlegają pod dorzecze rzeki Odry, regionu wodnego Warty. Ich stan chemiczny i ilościowy określa tabela poniżej.

Tabela 24. Stan JCWPd występujących w obszarze gminy Zaniemyśl

Lp.	Kod JCWPd	Stan chemiczny	Stan ilościowy	Ryzyko zagrożenia nieosiągnięcia celów środowiskowych
1.	PLGW600060	Dobry	Dobry	Niezagrożona
2.	PLGW600061	Dobry	Dobry	Niezagrożona

Źródło: <https://www.pgi.gov.pl>

Rysunek 8. Położenie gminy Zaniemyśl na tle Jednolitych Części wód podziemnych



Źródło: opracowanie własne

Tabela 25. Wyniki badań jakości wód podziemnych w punktach monitoringu w roku 2020

Kod JCWPd	Numer pomiarowy	Gmina	Miejscowość	Klasa jakości
PLGW600060	5080118	Środa Wielkopolska	Trzebisławki	II
PLGW600060	5440411	Śrem	Dąbrowa	III

Źródło: <https://mjwp.gios.gov.pl/wyniki-badan/wyniki-badan-2020.html>

Na terenie gminy Zaniemyśl nie znajduje się punkt pomiarowy do badań jakości wód podziemnych. Takie punkty znajdują się na terenie gmin sąsiednich: Śrem oraz Środa Wielkopolska.

W punkcie pomiarowym w miejscowości Trzebisławki (gmina Środa Wielkopolska) wody podziemne w tym punkcie są dobrej jakości. Natomiast w punkcie pomiarowym w miejscowości Dąbrowa (gmina Śrem) wody podziemne w tym punkcie są zadowalającej jakości

Wody powierzchniowe

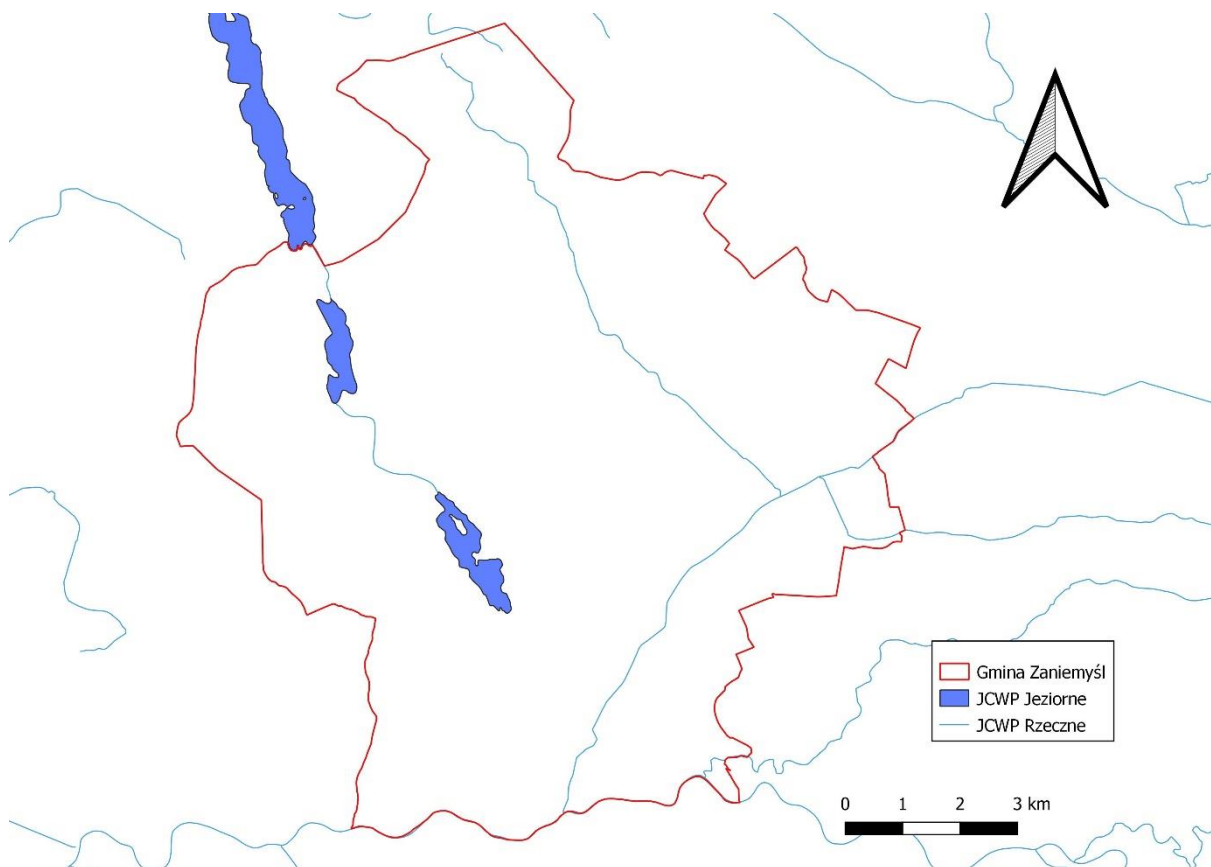
Gmina Zaniemyśl leży w dorzeczu Odry, regionie wodnym Warty. Obszar podlega pod Regionalny Zarząd Gospodarki Wodnej w Poznaniu. Na terenie gminy możemy wyróżnić rzeczne oraz jeziorne jednolite części wód powierzchniowych:

➤ JCWP rzeczne:

- Głuszynka – RW6000251857489,
- Brodek – RW600016185492,
- Miłosławka od Kanału Połczyńskiego do ujścia – RW600017185489,
- Moskawa od Wielkiej do ujścia – RW600020185499,

- Kanał Bobrowski – RW60001718536,
- JCWP jeziorne:
 - Jezioro Wielkie – LW10147,
 - Raczyńskie – LW10144.

Rysunek 9. Wykaz Jednolitych Części Wód Powierzchniowych na tle Gminy Zaniemyśl



Źródło: opracowanie własne

Ocenę stanu wód powierzchniowych wykonuje się w odniesieniu do jednolitych części wód (JCW) na podstawie wyników państwowego monitoringu środowiska (PMS). Stan JCWP ocenia się uwzględniając wyniki klasyfikacji stanu/potencjału ekologicznego i stanu chemicznego. Stan ekologiczny określa się dla wód typu naturalnego, potencjał ekologiczny dla wód uznanych jako sztuczne lub silnie zmienione.

Na ocenę stanu/potencjału ekologicznego JCWP składają się elementy biologiczne, wspierające ich ocenę wskaźniki fizykochemiczne wraz z grupą substancji specyficznych i wskaźniki hydromorfologiczne. Klasyfikuje się je na podstawie kryteriów wyrażonych jako wartości graniczne wskaźników jakości wód, z uwzględnieniem typów wód powierzchniowych. Stan ekologiczny JCWP klasyfikuje się przez przypisanie jej jednej z pięciu klas jakości. Potencjał ekologiczny klasyfikuje się poprzez przypisanie JCWP czterech klas jakości (klasy I i II tworzą wspólnie potencjał dobry i powyżej dobrego). Kolejnym osobnym elementem oceny JCWP jest stan chemiczny, klasyfikowany na podstawie wyników badań obecności substancji priorytetowych i innych zanieczyszczeń. Środowiskowe normy jakości dla substancji priorytetowych i innych zanieczyszczeń nie uwzględniają

typologii wód. Są to stężenia pojedynczego wskaźnika lub grupy wskaźników w wodzie, osadach dennych lub w organizmach wodnych, które nie powinny być przekroczone z uwagi na ochronę środowiska i zdrowia ludzi.

Tabela 26. Ocena stanu Jednolitych Części Wód Powierzchniowych rzecznych na terenie gminy

Lp.	Nazwa JCWP	Krajowy Kod JCWP	Typ	Status	Monitoring	Ocena stanu	Ocena Ryzyka Nieosiągnięcia Celów Środowiskowych	Cele środowiskowe dla JCWP	Rok badań
Rzeczne									
1.	Warta od Moskawy do Pyszącej	RW600021185539	21	Silnie zmieniona część wód	Nie	Zły	Zagrożona	-dobry potencjał ekologiczny, -dobry stan chemiczny	2020
2.	Warta od Lutyni do Moskawy	RW60002118539	21	Silnie zmieniona część wód	Nie	Zły	Zagrożona	-dobry potencjał ekologiczny, -dobry stan chemiczny	2017
3.	Głuszynka	RW6000251857489	25	Naturalna	Tak	Zły	Zagrożona	-dobry stan ekologiczny, -dobry stan chemiczny	2017
4.	Moskawa od Wielkiej do ujścia	RW600020185499	20	Silnie zmieniona część wód	Tak	Zły	Zagrożona	-dobry potencjał ekologiczny -dobry stan chemiczny	-
5.	Brodek	RW600016185492	16	Naturalna	Nie	Zły	Niezagrożona	-dobry stan ekologiczny, -dobry stan chemiczny	-
6.	Miłosławka od Kan. Połczyńskiego do ujścia	RW600017185489	17	Silnie zmieniona część wód	Tak	Zły	Zagrożona	-dobry potencjał ekologiczny, -dobry stan chemiczny	-

Lp.	Nazwa JCWP	Krajowy Kod JCWP	Typ	Status	Monitoring	Ocena stanu	Ocena Ryzyka Nieosiągnięcia Celów Środowiskowych	Cele środowiskowe dla JCWP	Rok badań
7.	Kanał Bobrowski	RW60001718536	17	Naturalna	Nie	Zły	Niezagrożona	-dobry stan ekologiczny, -dobry stan chemiczny	-
8.	Dopływ z Lucin	RW60001718556	17	Naturalna	Nie	Zły	Niezagrożona	- dobry stan ekologiczny, -dobry stan chemiczny	-
Jeziorne									
1.	Jezioro Raczyńskie	LW10144	3b	Naturalna	Tak	Zły	Zagrożona	-dobry potencjał ekologiczny, -dobry stan chemiczny	-
2.	Jeziory Wielkie	LW10147	3b	Naturalne	Nie	-	Zagrożona	-dobry stan ekologiczny, -dobry stan chemiczny	-
3.	Jezioro Bnińskie	LW10148	3b	Naturalne	Tak	Zły	Zagrożona	-dobry potencjał ekologiczny, -dobry stan chemiczny	-

Źródło: <https://wody.isok.gov.pl/>

Do głównych czynników mających wpływ na pogarszanie się stanów Jednolitych Części Wód Powierzchniowych oraz wpływających na ryzyko nieosiągnięcia pożądanego celu ekologicznego możemy zaliczyć:

- Gospodarkę komunalną,
- Rolnictwo,
- Turystykę i rekreację.

Zagrożenie powodziowe

Powódź to jedno z najbardziej niebezpiecznych naturalnych zjawisk występujących na obszarze kraju. Ryzyko powodziowe jest wypadkową potencjalnego zagrożenia, stopnia ekspozycji na powódź oraz wrażliwości zagrożonych społeczności. Krajowy Zarząd Gospodarki Wodnej, zgodnie z zapisami Dyrektywy Powodziowej oraz ustawy Prawo wodne, prowadzi prace związane z opracowaniem planów zarządzania ryzykiem powodziowym (PZRP) dla obszarów dorzeczy i regionów wodnych. Prace nad planami zostały poprzedzone przygotowaniem wstępnej oceny ryzyka powodziowego (WORP).

WORP jest pierwszym z czterech dokumentów planistycznych wymaganych Dyrektywą 2007/60/WE Parlamentu Europejskiego i Rady z dnia 23 października 2007 r. w sprawie oceny ryzyka powodziowego i zarządzania nim (Dyrektywa Powodziowa).

Celem wstępnej oceny ryzyka powodziowego jest wyznaczenie obszarów narażonych na niebezpieczeństwo powodzi, czyli obszarów, na których istnieje znaczące ryzyko powodziowe lub na których wystąpienie dużego ryzyka jest prawdopodobne.

Dnia 26 listopada 2007r. weszła w życie Dyrektywa 2007/60/WE Parlamentu Europejskiego i Rady z dnia 23 października 2007 r. w sprawie oceny ryzyka powodziowego i zarządzania nim. Dyrektywa jest ważnym uzupełnieniem wcześniejszego prawodawstwa wspólnotowego w zakresie gospodarowania wodami. Należy podkreślić, iż jest ona równorzędna z Ramową Dyrektywą Wodną (RDW) i w pełni spójna z jej zapisami.

Nadrzędnym celem Dyrektywy Powodziowej jest ograniczanie ryzyka powodziowego i zmniejszanie następstw powodzi w państwach Unii Europejskiej. Dąży do właściwego zarządzania ryzykiem, jakie może stwarzać powódź dla ludzkiego zdrowia, środowiska, działalności gospodarczej i dziedzictwa kulturowego.

Na podstawie aktualnie sporządzanych, map zagrożenia powodziowego i map ryzyka powodziowego, dla obszarów, na których stwierdzi się istnienie dużego ryzyka powodziowego, wyznaczonych na podstawie wstępnej oceny ryzyka powodziowego, sporządzone zostały plany zarządzania ryzykiem powodziowym. Plany te, skoordynowane na poziomie obszaru dorzecza, obejmują wszystkie aspekty zarządzania ryzykiem powodziowym, w szczególności działania ukierunkowane na zapobieganie, ochronę i właściwe przygotowanie, w tym prognozowanie powodzi i systemy wczesnego ostrzegania, z uwzględnieniem specyfiki poszczególnych obszarów dorzecza.

Dla obszarów, gdzie występuje lub może wystąpić istotne ryzyko powodzi, winny być ustalone odpowiednie cele zarządzania ryzykiem powodziowym, kładąc nacisk na ograniczenie potencjalnych negatywnych konsekwencji powodzi przy wykorzystaniu w możliwych przypadkach nietechnicznych środków ochrony przeciwpowodziowej. Plany zarządzania ryzykiem powodziowym uwzględniają m.in. analizę kosztów i korzyści, zasięg powodzi i trasy przejścia fali powodziowej, obszary o potencjalnych możliwościach retencyjnych, a także cele środowiskowe zawarte w Ramowej Dyrektywie Wodnej, zasady gospodarowania wodą i gruntami, elementy planowania przestrzennego i zagospodarowania terenu, ochronę przyrody oraz żeglugę i infrastrukturę portową.

Dla obszaru dorzecza Odry opracowano Plan gospodarowania wodami na obszarze dorzecza Odry (Dz. U. z 2016 r. poz. 1967) oraz Plan Zarządzania Ryzykiem Powodziowym dla obszaru dorzecza Odry (Dz. U. z 2016 r. poz. 1938).

Obszar dorzecza Odry zajmuje łączną powierzchnię 118 861 km², z czego na terytorium Rzeczypospolitej Polskiej znajduje się 118 015 km², co stanowi 38% powierzchni kraju. Obszar dorzecza swoim zasięgiem obejmuje południowo-zachodnie, zachodnie oraz północno-zachodnie tereny Rzeczypospolitej Polskiej, a pod względem administracyjnym leży w województwach: śląskim, opolskim, dolnośląskim, łódzkim, kujawsko-pomorskim, wielkopolskim, lubuskim, zachodniopomorskim i pomorskim.

Tabela 27. Zestawienie najważniejszych informacji dotyczących obszaru dorzecza Odry

Powierzchnia obszaru dorzecza	118 015 km ²
Długość głównego ciek	855 km (742 km na terytorium Rzeczypospolitej Polskiej)
Długość cieków istotnych	41 564,7 km
Główne dopływy	lewostronne: Opawa, Nysa Kłodzka, Bystrzyca, Bóbr, Nysa Łużycka, Kaczawa prawostronne: Mała Panew, Widawa, Barycz, Warta, Myśla, Ina
Największe jeziora	Dąbie, Miedwie, Jamno, Gopło
Regiony wodne	Region Wodny Górnej Odry, Region Wodny Środkowej Odry, Region Wodny Warty, Region Wodny Dolnej Odry i Przymorza Zachodniego.
Liczba JCW	1735 JCWP rzek, 4 JCWP przejściowych, 4 JCWP przybrzeżnych, 422 JCWP jezior 66 JCWPd.
Główne sposoby użytkowania wód	pobór wody na cele komunalne i gospodarcze, pobór wody na cele technologiczne i chłodnicze, pobór wody na cele rolnictwa, rybactwo i wędkarstwo.
Główne oddziaływania antropogeniczne	zrzuty ścieków komunalnych i przemysłowych, zanieczyszczenia obszarowe, odwadnianie kopalń, zaburzenie reżimu hydrologicznego, zmiany morfologiczne i hydrologiczne (regulacja rzek, obwałowania).

**Największe problemy
gospodarki wodnej**

zagrożenie powodziowe, zaspokojenie rosnących potrzeb użytkowników, zmiany morfologiczne cieków - zmiany ukształtowania i pokrycia powierzchni terenu i jego odkształcenia, w tym powstawanie deformacji spowodowanych między innymi górnictwem, zanieczyszczenia wód powierzchniowych i podziemnych.

Źródło: opracowanie własne na podstawie Planu Zarządzania Ryzykiem Powodziowym na obszarze dorzecza Odry

Rysunek 10. Obszar szczególnego zagrożenia powodzią na tle Gminy Zaniemyśl



Źródło: opracowanie własne

Gmina Zaniemyśl jest położona na obszarze Regionu Wodnego Warty. Obszar regionu wodnego Warty zajmuje powierzchnię 54,5 tys. km² (około 46% obszaru dorzecza Odry i około 17% obszaru Rzeczypospolitej Polskiej), obejmującą 916 JCWP (632 rzek i 284 jezior), w którego skład wchodzi 23 ONNP (zajmujących obszar 3 323 km²). Region leży w granicach województwa lubuskiego, wielkopolskiego, zachodniopomorskiego, pomorskiego, kujawsko-pomorskiego, łódzkiego, śląskiego i opolskiego, dla którego jednostką zarządzającą jest PGW Wody Polskie RZGW w Poznaniu.

Najczęściej występującymi powodziąmi w obszarach dorzecza Odry były powodzie rzeczne, powstanie których było wynikiem naturalnych wezbrań, zatorów oraz przelanie się wód przez urządzenia wodne. Dla większości tych powodzi nie było dostępnych danych na temat charakterystyki

powodzi, dla pozostałych powodzi wskazano powódź związaną z topnieniem śniegu (roztopową). W regionie wodnym Warty zagrożenia powodziowe występują w sposób mało gwałtowny, są za to długotrwałe. W półroczu letnim pojawiają się powodzie rzeczne, spowodowane gwałtownymi opadami (powodzie opadowe nawalne), obejmujące zlewnie cząstkowe. W półroczu zimowym występują najczęściej powodzie roztopowe powodowane gwałtownym topnieniem śniegu przeważnie zwiększonym przez jednoczesne opady deszczu. Podczas zim z dużą pokrywą śnieżną i z długo utrzymującymi się temperaturami ujemnymi, spływ wód powodziowych może trwać nawet 2-3 miesiące. Powodzie roztopowe obejmują zwykle znaczną powierzchnię zlewni. Zdarza się, że powodzie te są powodowane lub potęgowane przez zatory lodowe. Typowym dla regionu Warty okresem występowania powodzi jest marzec-kwiecień. Do tej pory powodzie najczęściej występowały w zlewni rzek: Warta, Liswarta, Widawka, Grabia, Nieciecz, Ner, Prosna, Kanał Mosiński, Noteć. Na podstawie zagrożenia powodziowego analizowanych odcinków rzek obszary narażone na niebezpieczeństwo powodzi, w regionie wodnym Warty, stanowią około 6% powierzchni całego regionu wodnego, 2,8% powierzchni dorzecza Odry oraz około 1% powierzchni Rzeczypospolitej Polskiej.

Analiza zapisów sporządzonego przez RZGW w Poznaniu Plan Zagrożenia Ryzykiem Powodziowym dla obszaru dorzecza Odry wskazuje, że południowa krawędź granicy gminy Zaniemyśl znajduje się w strefie wysokiego ryzyka zagrożenia powodziowego. Aby przeciwdziałać negatywnym skutkom podnoszenia się powodzi wód powierzchniowych, stosuje się różnorakie technologie, mające zapobiegać zjawiskom powodzi.

Na terenie gminy Zaniemyśl występują następujące wały przeciwpowodziowe oraz budowle hydrotechniczne:

- Wał przeciwpowodziowy rzeki Warty-Zwola-Józefowo, odcinek + 2,100 km, klasa III, stan techniczny dobry,
- Wały przeciwpowodziowe zlokalizowane wokół rzeki Moskawy i Kanału Miłosławskiego na długości 13,74 km, stan techniczny dobry,
- Jaz Kopla I, 27+585 km, stan techniczny dostateczny,
- Jaz nr 10, 1+080 km na Kanale Miłosławskim,
- Jaz nr 8, 8+430 km na rzece Moskawa,
- Jaz nr 10, 3+450 km na rzece Moskawa,
- Jaz nr 11, 0+160 km na rzece Moskawa.

4.4.2. Efekty realizacji Programu Ochrony Środowiska dla Gminy Zaniemyśl na lata 2017-2020 w zakresie gospodarowania wodami

Głównym celem Programu Ochrony Środowiska dla Gminy Zaniemyśl na lata 2017-2020 w zakresie gospodarowania wodami było osiągnięcie dobrego stanu ekologicznego wód powierzchniowych i podziemnych.

Tabela 28. Efekty realizacji Programu Ochrony Środowiska dla Gminy Zaniemyśl na lata 2017-2020 w zakresie gospodarowania wodami

Lp.	Cel	Opis podjętych działań
1.	Poprawa jakości wód powierzchniowych i podziemnych	<ul style="list-style-type: none"> • Monitoring jakości wód podziemnych i powierzchniowych – zadanie ciągłe – w latach 2018 r. wykonano monitoring jakości wód powierzchniowych w ramach zadania pn: „Przywrócenie pierwotnego stanu wód w Jeziorze Raczyńskim w miejscowości Zaniemyśl”, natomiast w latach 2019-2020 w trakcie realizowanych prac rekultywacyjnych prowadzono badania jakości wody i osadów dennych jeziora oraz jego dopływów; • Rekultywacja Jeziora Raczyńskiego w Zaniemyślu - zadanie realizowane w 2017-2020 r.;
2.	Zapewnienie dobrej jakości wody dla ludności oraz rozbudowa infrastruktury oczyszczania ścieków	<ul style="list-style-type: none"> • Budowa sieci wodociągowej Lubonieczek – Zaniemyśl – zadanie zrealizowano w 2018 r.; • Wykonanie dokumentacji projektowej wraz z podkładami geodezyjnymi dla sieci wodociągowej na odcinku Śnieciska – Winna – zadanie zrealizowano w 2018 r.; • Wykonanie dokumentacji projektowej wraz z wykonaniem odcinka sieci wodociągowej w miejscowości Jezioro Wielkie – zadanie zrealizowano w 2018 r.; • Budowa kanalizacji sanitarnej wraz z przepompownią ścieków przy ulicy Chmielniki – zadanie zrealizowano w 2018 r.; • Wykonanie dokumentacji projektowej z podkładami dla sieci kanalizacji sanitarnej oraz przykanalików na os. Przedwiośnie w miejscowości Łękno – zadanie zrealizowano w 2018 r.; • Wykonanie dokumentacji projektowej sieci kanalizacji sanitarnej w rejonie ul. Raczyńskiego w Zaniemyślu – zadanie zrealizowano w 2018 r.; • Wykonanie dokumentacji projektowej kanalizacji sanitarnej w rejonie ul. Przemysłowej w Łęknie – zadanie zrealizowano w 2018 r.; • Budowa sieci kanalizacji sanitarnej wraz z siecią wodociągową w miejscowości Śnieciska – zadanie realizowano w 2018 r. i 2019 r.;

Lp.	Cel	Opis podjętych działań
		<ul style="list-style-type: none"> • Modernizacja stacji uzdatniania wody w miejscowości Polwica – zadanie realizowano w 2018 i 2019 r.; • Modernizacja lokalnych przepompowni ścieków zadanie ciągłe – modernizacja przepompowni ścieków w Zaniemyślu oraz wykonanie montażu systemów GPS - zadanie realizowano w 2018 r.; • Prowadzenie ewidencji i kontroli zbiorników bezodpływowych i przydomowych oczyszczalni ścieków – zadanie ciągłe – zadanie realizowane corocznie; • Kontrola umów zawartych na odbiór nieczystości ciekłych - zadanie ciągłe - realizowane corocznie; • Wydawanie zezwoleń na opróżnienie zbiorników bezodpływowych i transport nieczystości ciekłych - zadanie ciągłe – zezwolenia wydawane są na wniosek firmy wywozowej; • Budowa kanalizacji sanitarnej w rejonie ulicy Głównej w Zwoli – zadanie zrealizowano w 2019 r.; • Budowa sieci wodociągowej Śnieciska-Winna – zadanie zrealizowano w 2019 r.; • Budowa sieci wodociągowej przy ulicy Raczyńskiego w Zaniemyślu – zadanie zrealizowano w 2019 r.; • Budowa sieci wodociągowej przy ulicy Przemysłowej w Łęknie – zadanie zrealizowano w 2019 r.; • Budowa sieci wodociągowej przy ulicy Dworcowej w Zaniemyślu – zadanie zrealizowano w 2019 r.; • Budowa linii kablowej zasilającej oczyszczalnie ścieków – zadanie zrealizowano w 2019 r.
3.	Racjonalizacja zużycia wody	<ul style="list-style-type: none"> • Stosowanie urządzeń wodooszczędnych w budynkach użyteczności publicznej – zadanie ciągłe;
4	Ochrona przed powodzią i suszą, retencja wodna	<ul style="list-style-type: none"> • Dofinansowanie działalności Gminnej Spółki Wodnej w Jeziorach Małych w zakresie konserwacji urządzeń melioracji wodnych – zadanie realizowane corocznie; • Działania zabezpieczające przed wystąpieniem powodzi oraz suszy - wyremontowanie kolektorów deszczowych przy ulicy Wawrzyniaka w Zaniemyślu – zadanie zrealizowano w 2018 r.;

Lp.	Cel	Opis podjętych działań
		<ul style="list-style-type: none"> • Budowa kolektorów kanalizacji deszczowej – realizowano corocznie, • Dopuszczenie w specjalistyczny sprzęt jednostek ratowniczych – zakup niezbędnego wyposażenia dla OSP Zaniemyśl i OSP Kępa Wielka - zadanie realizowano w 2018, 2019 i 2020 r.

Źródło: opracowanie własne

Mimo działań podejmowanych w celu poprawy jakości wód na terenie gminy Zaniemyśl w latach 2017-2020, istotnym problemem nadal pozostaje zły stan ogólny wszystkich jednolitych części wód powierzchniowych. W kolejnych latach należy podjąć nowe działania w celu ochrony wód rzecznych i jeziornych.

4.4.3. Ocena stanu – analiza SWOT

Na podstawie oceny stanu środowiska wodnego oraz analizy gospodarowania wodami na terenie gminy dokonano analizy SWOT tego obszaru interwencji, przedstawiona ona została w tabeli poniżej.

Tabela 29. Analiza SWOT – obszar interwencji gospodarowanie wodami

Mocne strony	Słabe strony
<ul style="list-style-type: none"> • Dobry stan ilościowy i chemiczny wód podziemnych, • Regularne prace konserwacyjne na lokalnych ciekach, • Utrzymanie w dobrym stanie urządzeń melioracyjnych, • Niewielki procent udziału terenu gminy zagrożonego powodziom, • Obecność wałów przeciwpowodziowych i jazów; 	<ul style="list-style-type: none"> • Słaby stan ogólny wszystkich JCWP; • Rosnące średnie zużycie wody na mieszkańca
Szanse	Zagrożenia
<ul style="list-style-type: none"> • Odpowiednie prowadzenie gospodarki ściekowej mającej na celu ograniczenie przedostawania się zanieczyszczeń do wód powierzchniowych i podziemnych, • Promowanie dobrych praktyk rolniczych i rolnictwa ekologicznego ograniczając w ten sposób wpływ biogenów, • Utrzymanie w dobrym stanie urządzeń melioracyjnych i wałów przeciwpowodziowych; • Budowa/odbudowa urządzeń retencyjnych 	<ul style="list-style-type: none"> • Wyczerpanie się zasobów wodnych, • Utrzymanie lub pogorszenie się złego stanu wód powierzchniowych, • Możliwość wystąpienia lokalnych podtopień; • Zmniejszenie naturalnej retencji wód opadowych i roztopowych poprzez utwardzanie gruntów, zmniejszenie terenów zielonych i obszarów rolniczych

Źródło: opracowanie własne

Głównymi zagrożeniami w zakresie gospodarki zasobami wodnymi na terenie gminy Zaniemyśl jest utrzymanie lub pogorszenie się złego stanu wód powierzchniowych. Mocnymi stronami gminy jest obecność wałów przeciwpowodziowych i jazów oraz dobry stan ilościowy i chemiczny wód podziemnych.

4.5. Gospodarka wodno – ściekowa

4.5.1. Stan wyjściowy

Gospodarka ściekowa

Gospodarkę ściekową reguluje ustawa z dnia 7 czerwca 2001 roku o zbiorowym zaopatrzeniu w wodę i zbiorowym odprowadzeniu ścieków, która określa ścieki z budynków mieszkalnych, zamieszkania zbiorowego oraz użyteczności publicznej, powstające w wyniku ludzkiego metabolizmu lub funkcjonowania gospodarstw domowych oraz ścieki o zbliżonym składzie pochodzące z tych budynków. Ściekami komunalnymi nazywa się ścieki bytowe lub mieszaninę ścieków bytowych ze ściekami przemysłowymi albo wodami opadowymi lub roztopowymi, odprowadzane urządzeniami służącymi do realizacji zadań własnych gminy w zakresie kanalizacji i oczyszczania ścieków komunalnych, a ścieki przemysłowe – to ścieki, niebędące ściekami bytowymi albo wodami opadowymi lub roztopowymi, powstałe w związku z prowadzoną przez zakład działalnością handlową, przemysłową, składową, transportową lub usługową, a także będące ich mieszaniną ze ściekami innego podmiotu, odprowadzane urządzeniami kanalizacyjnymi tego zakładu.

Długość czynnej sieci kanalizacyjnej w gminie Zaniemyśl obecnie wynosi 65,5 km. Łącznie siecią kanalizacyjną odprowadzanych jest 200,0 dm³ ścieków bytowych.

Dane ilościowe dotyczące sieci kanalizacji sanitarnej w Gminie Zaniemyśl zamieszczono w tabeli poniżej.

Tabela 30. Dane dotyczące sieci kanalizacyjnej w Gminie Zaniemyśl na przestrzeni ostatnich lat

Wyszczególnienie	Jednostka miary	2017	2018	2019	2020	2021
Długość czynnej sieci kanalizacyjnej	km	52,9	52,9	65,2	65,5	65,5
Przyłącza prowadzące do budynków mieszkalnych i zbiorowego zamieszkania	szt.	1 129	1 134	1 189	1 212	1 214
Ścieki bytowe odprowadzone siecią kanalizacyjną	dm ³	165,7	179,6	197,0	201,0	200,0
Ścieki oczyszczone odprowadzone	dm ³	166,0	180,0	169,0	167,0	170,0
Ludność korzystająca z sieci kanalizacyjnej	osoba	4 945	4 985	5 067	5 085	5061

Źródło: GUS

Na terenie gminy Zaniemyśl występuje jedna oczyszczalnia ścieków mechaniczno-biologiczna typu Lemna w miejscowości Jeziory Małe. Przepustowość oczyszczalni wynosi 750 m³/d. Odbiorcą ścieków oczyszczonych jest Rów Polwicki w dorzeczu Warty. W roku 2019 ilość ścieków oczyszczonych przez oczyszczalnię wynosiła 196,8 tys. m³.

Na terenie gminy występują również oczyszczalnie przydomowe. Ich liczba w roku 2021 – wynosiła 48 (dane GUS).

W gminie Zaniemyśl występują zbiorniki bezodpływowe. Ich liczba wynosi 512 (stan na rok 2021 – dane GUS). Liczbę przeprowadzonych kontroli szamb w zakresie zawartych umów przedstawia tabela poniżej.

Tabela 31. Kontrola zbiorników bezodpływowych na terenie gminy Zaniemyśl

Wyszczególnienie	2019	2020	2021
Liczba skontrolowanych szamb	25	36	16

Źródło: dane otrzymane z Urzędu Gminy

Gospodarka wodna

Według danych Głównego Urzędu Statystycznego zużycie wody w gospodarstwach domowych na jednego mieszkańca w 2021 roku w gminie Zaniemyśl wyniosło 62,1 m³. Długość czynnej sieci rozdzielczej w 2021 roku wynosiła 125,0 km, a ilość prowadzonych przyłączy do budynków mieszkalnych i zbiorowego zamieszkania wyniosła 1 629 sztuk. Z danych GUS wynika, że w 2021 r. z sieci wodociągowej korzystało 6 345 osób, czyli 91,9 % mieszkańców gminy. Łącznie mieszkańcom gminy dostarczono 430,0 dam³ wody. W ostatnim roku odnotowano, 1 awarię sieci wodociągowej.

Tabela 32. Dane dotyczące sieci wodociągowej w gminie Zaniemyśl

Wyszczególnienie	Jednostka miary	2017	2018	2019	2020	2021
Długość czynnej sieci rozdzielczej	km	113,5	113,5	115,7	121,1	125,0
Przyłącza prowadzące do budynków mieszkalnych i zbiorowego zamieszkania	szt.	1 434	1 436	1 478	1 604	1 629
Woda dostarczona gospodarstwom domowym	dam ³	369,1	447,0	470,0	450,4	430,0
Ludność korzystająca z sieci wodociągowej	osoba	6 250	6 294	6 333	6 370	6345
Zużycie wody w gospodarstwach domowych ogółem na 1 mieszkańca	m ³	54,0	64,8	67,7	64,8	62,1

Źródło: opracowanie własne na podstawie danych GUS

Na terenie gminy zlokalizowane są 4 stacje uzdatnienia wody, w skład których wchodzi w sumie 11 studni.

Tabela 33. Wydajność studni na terenie poszczególnych stacji uzdatniania wody w gminie Zaniemyśl

Nazwa stacji	SUW Zaniemyśl			SUW Polwica			SUW Brzostek			SUW Czarnotki	
Adres stacji	Zaniemyśl			Polwica			Brzostek			Czarnotki	
Procesy uzdatniania wody	Napowietrzanie, odżelazianie, odmanganianie, koagulacja			Napowietrzanie, odżelazianie, odmanganianie, koagulacja			Napowietrzanie, odżelazianie, odmanganianie			Napowietrzanie, odżelazianie, odmanganianie	
Ilość zbiorników retencyjnych	3			3			2			2	
Pojemność zbiorników retencyjnych [m ³]	100 m ³ , 100 m ³ , 100 m ³			100 m ³ , 150 m ³ , 150 m ³			100 m ³ , 100 m ³			100 m ³ , 100 m ³	
Numer studni	I	II	III	I	II	III	I	II	III	I	II
Wydajność studni [m ³ /h]	30	50	43	24	24	36	24	24	24	24	24
Głębokość odwiertu [mppt]	96	96	110	103	101	156	107	105	127	106,5	105

Źródło: opracowanie własne na podstawie danych otrzymanych z Urzędu Gminy Zaniemyśl

4.5.2. Efekty realizacji Programu Ochrony Środowiska dla Gminy Zaniemyśl na lata 2017-2020 w zakresie gospodarki wodno-ściekowej

Zadania związane ściśle z zakresem gospodarki wodno-ściekowej były realizowane w związku z realizacją Programu Ochrony Środowiska dla Gminy Zaniemyśl na lata 2017-2020 w zakresie gospodarowania wodami.

4.5.3. Ocena stanu – analiza SWOT

Na podstawie przeprowadzonej oceny stanu gospodarki wodno-ściekowej w Gminie Zaniemyśl dokonano analizy SWOT obszaru interwencji, którą przedstawiono w formie poniższej tabeli.

Tabela 34. Analiza SWOT

Mocne strony	Słabe strony
<ul style="list-style-type: none">Rosnąca liczba mieszkańców podłączonych do sieci wodociągowej i kanalizacyjnej,Rosnąca długość sieci wodociągowej i kanalizacyjnej,Obecność przydomowych oczyszczalni ścieków;	<ul style="list-style-type: none">Występujące awarie sieci wodociągowej i kanalizacyjnej,Znaczna ilość gospodarstw domowych korzystających ze zbiorników bezodpływowych,Brak inwentaryzacji wyposażenia gospodarstw rolnych w zbiorniki na gnojowicę i płyty obornikowe;
Szanse	Zagrożenia
<ul style="list-style-type: none">Modernizacja i rozbudowa sieci wodociągowej i kanalizacyjnej,Dalszy wzrost udziału ludności korzystającej z sieci wodociągowej i kanalizacyjnej,Ograniczenie do minimum ryzyka wycieków ze zbiorników bezodpływowych,Wzrost udziału przydomowych oczyszczalni ścieków jako alternatywa dla zbiorników bezodpływowych;	<ul style="list-style-type: none">Możliwość zanieczyszczenia wód w przypadku awarii oczyszczalni ścieków,Możliwość awarii sieci wodociągowej i kanalizacyjnej,Wycieki z nadal istniejących zbiorników bezodpływowych,Odcieki do gruntu z nieprawidłowo przechowywanych nawozów naturalnych w gospodarstwach rolnych;

Źródło: opracowanie własne

Głównym problemem zidentyfikowanym w analizie SWOT z zakresu gospodarki wodno-ściekowej jest znaczna ilość bezodpływowych zbiorników na terenach nieskanalizowanych.

Mocną stroną gminy jest znaczny wzrost ludności korzystającej z sieci kanalizacyjnej i wodociągowej oraz rosnąca liczba przydomowych oczyszczalni ścieków, stanowiących alternatywę dla zbiorników bezodpływowych.

4.6. Zasoby geologiczne

Głównym regionem występowania udokumentowanych złóż gazu ziemnego w naszym kraju jest Niż Polski, czyli obszar w którym zlokalizowana jest gmina Zaniemyśl.

Na Niżu Polskim w regionie wielkopolskim złoża gazu ziemnego występują w utworach permu. Gaz występuje w złożach typu masywowego i blokowego o wodno- lub gazowo-naporowych warunkach eksploatacji. W tym obszarze dominuje gaz ziemny zaazotowany, zawierający od 30 do ponad 80% metanu. Jest to zatem często mieszanina metanowo-azotowa albo azotowo-metanowa.

Na obszarze gminy Zaniemyśl występują 4 aktywne złoża surowców naturalnych. Ich wykaz oraz rodzaj pozyskiwanej kopaliny przedstawia tabela poniżej.

Tabela 35. Wykaz złóż występujących na terenie Gminy Zaniemyśl

Lp.	Nazwa	Rodzaj kopaliny	Organ koncesyjny	Nr koncesji (decyzji)	Data wydania
1	„Złoże Kruszywa Naturalnego Jaszkowo”	Pisaki i żwiry	Starosta Średzki	OS.6522.12.2016	07.07.2016 r.
2	„ŁĘKNO JP”	Piaski kwarcowe	Marszałek Województwa Wielkopolskiego	DSR.IV.7512-29/09/10 oraz decyzja przenosząca prawo do koncesji DSR-7422.21.2014 z dnia 10.04.2014 r.	06.05.2010 r.
3	„Kaleje”	Gaz ziemny pozostały	Minister właściwy ds. Środowiska	127/93 zm.DGiKGe-4771-9/2465/09/MS	21.06.1993 r. zm.05.06.2009 r.
4	„Kaleje E”	Gaz ziemny pospolity	Minister właściwy ds. Środowiska	10/2008	04.08.2008 r.

Źródło: dane pozyskane z UG Zaniemyśl

4.6.1. Efekty realizacji Programu Ochrony Środowiska dla Gminy Zaniemyśl na lata 2017-2020 w zakresie zasobów geologicznych

Zadania związane ściśle z zakresem zasobów geologicznych były realizowane w związku z realizacją Programu Ochrony Środowiska dla Gminy Zaniemyśl na lata 2017-2020 w zakresie ochrony gleb.

4.6.2. Ocena stanu – analiza SWOT

Na podstawie przeprowadzonej oceny zasobów geologicznych w gminie Zaniemyśl dokonano analizy SWOT obszaru interwencji, którą przedstawiono w formie poniższej tabeli.

Tabela 36. Analiza SWOT w obszarze interwencji – zasoby geologiczne

Mocne strony	Słabe strony
<ul style="list-style-type: none"> Występowanie udokumentowanych zasobów surowców ilastych ceramiki budowlanej. 	<ul style="list-style-type: none"> Eksploracja surowców mogąca powodować zanieczyszczenie lub zubożenie walorów środowiska przyrodniczego.
Szanse	Zagrożenia
<ul style="list-style-type: none"> Monitoring obszarów występowania złóż Zabezpieczenie obszaru występowania udokumentowanych zasobów dla ich ewentualnej późniejszej eksploatacji 	<ul style="list-style-type: none"> Degradacja gleb, zubożenie walorów krajobrazowych; Wydobycie surowców bez ważnej koncesji.

Źródło: opracowanie własne

Na terenie gminy Zaniemyśl występuje złoża surowca, które może być wykorzystywane na potrzeby ludności. Jego wydobycie wiąże się z zagrożeniem dla środowiska m. in. w postaci degradacji gleb i utraty walorów krajobrazowych.

4.7. Gleby

4.7.1. Stan wyjściowy

Ustawa z dnia 3 lutego 1995 roku o ochronie gruntów rolnych i leśnych (D. U. z 2021 r. poz. 1326 ze zm.) określa ochronę gruntów ornych polegającą na:

- ograniczeniu przeznaczenia ich na cele nierolnicze lub nieleśne,
- zapobieganiu procesom degradacji i dewastacji gruntów rolnych oraz szkodom w produkcji rolniczej, powstającym wskutek działalności nierolniczej i ruchów masowych ziemi;
- rekultywacji i zagospodarowaniu gruntów na cele rolnicze;
- zachowaniu torfowisk i oczek wodnych jako naturalnych zbiorników wodnych;
- ograniczaniu zmian naturalnego ukształtowania powierzchni ziemi.

Wśród gruntów ornych na terenie gminy Zaniemyśl występują: czarne ziemie zdegradowane, czarne ziemie właściwe, gleby brunatne wyługowane, gleby brunatne właściwe i gleby pseudobielicowe. W dolinach rzek i zagłębieniach terenu występują mady, dyluwia i torfy.

W gminie Zaniemyśl, powierzchnia użytków rolnych wynosi 6 943 ha, wśród których przeważają grunty orne przy jednoczesnym dużym udziale łąk i pastwisk. Dokładną strukturę użytkowania przedstawia tabela poniżej.

Tabela 37. Struktura gruntów w gminie Zaniemyśl

Wyszczególnienie	Powierzchnia [ha]	Powierzchnia gminy [%]
Grunty orne	5 998	56,3
Sady	22	0,2
Łąki trwałe	375	3,5
Pastwiska trwałe	380	3,6
Lasy i grunty leśne	2 729	25,6
Pozostałe	1 480	10,8

Źródło: Urząd Gminy Zaniemyśl

Na terenie gminy Zaniemyśl większość gruntów ornych oraz użytków rolnych charakteryzuje się odczynem kwaśnym lub lekko kwaśnym. Zwiększenie kwasowości gleby, jej struktury, obniżenie jakości i ilości próchnicy powoduje spadek żyzności i urodzajności gleby w efekcie prowadząc do jej degradacji. Degradacja gleb wynika zarówno z negatywnego oddziaływania człowieka na środowisko jak i naturalnych procesów takich jak: zmiany szaty roślinnej, zmiany klimatyczne, naturalna erozja itp. W porównaniu do niszczącej działalności człowieka, polega na wyjąławianiu gleby ze składników pokarmowych, naruszeniu równowagi jonowej, zakwaszeniu bądź alkalizacji poprzez nieumiejętne nawożenie, zasolenie, przesuszenie, zawodnienie czy też zniekształcenie rzeźby terenu.

Jednym z głównych czynników decydujących o wynikach produkcji roślinnej jest nawożenie. We współczesnym rolnictwie nawożenie jest rozpatrywane zarówno w aspekcie ekonomicznym jak i ochrony środowiska. Prawidłowe nawożenie polega na dostarczeniu roślinom składników pokarmowych w ilościach niezbędnych do prawidłowego rozwoju, nie wywołując ujemnych skutków w środowisku glebowym jak i ciekach wodnych. Dlatego decyzje w zakresie nawożenia winny być podejmowane na podstawie analiz odczynu i zasobności gleb w składniki pokarmowe.

Struktura klas glebowych na terenie gminy Zaniemyśl jest zróżnicowana. Szczegółowo przedstawia ją tabela poniżej.

Tabela 38. Klasy bonitacyjne w odniesieniu do rodzajów gleb na terenie Gminy Zaniemyśl

Rodzaj gruntu	Klasa II [ha]	Klasa III [ha]	Klasa IIIa [ha]	Klasa IIIb [ha]	Klasa IV [ha]	Klasa IVa [ha]	Klasa IVb [ha]	Klasa V [ha]	Klasa VI [ha]	Klasa VIz [ha]
Grunty orne	24,5	-	776,5	767,8	1 713,2	1 713,2	826,7	1 108,6	781,3	-
Sady	0,1	-	1,9	0,6	0,2	7,6	2,7	4,7	4,4	-
Łąki	1,4	22,8	-	-	140,3	-	-	153,7	56,9	-
Pastwiska		14,6			59,8			203,9	98,6	3,3

Źródło: Urząd Gminy Zaniemyśl

Monitoring i jakość gleb

Na terenie województwa wielkopolskiego prowadzony jest monitoring gleb przez Główny Inspektorat Ochrony Środowiska. Sieć monitoringu w województwie wielkopolskim obejmuje łącznie 17 punktów pomiarowych, które zlokalizowane są w powiatach: chodzieskim, szamotulskim, poznańskim, średzkim, gnieźnieńskim, konińskim, kolskim, leszczyńskim, rawickim, gostyńskim, krotoszyńskim, kępińskim, kaliskim oraz tureckim. Pomiary obejmują około 40 parametrów fizykochemicznych w tym m.in.: zawartość makroelementów, odczyn gleb, zawartość substancji organicznych. Gleby województwa wielkopolskiego charakteryzują się kwaśnym odczynem pH oraz niewielką zawartością substancji organicznych w glebie.

Ostatnie badania gleb w ramach monitoringu chemizmu gleb ornych prowadzone były w 2020 roku. Na terenie gminy Zaniemyśl nie był zlokalizowany żaden punkt pomiarowy jakości gleb, najbliższy punkt znajdował się w miejscowości Winna Góra w powiecie średzkim.

Pomiary wykonywane są w ramach Państwowego Monitoringu Środowiska przez GIOŚ. Obowiązek oceny chemizmu gleb wynika z Prawa ochrony środowiska. Badania monitorowane przeprowadza się stosując jednolite metody gromadzenia i przetwarzania danych z wykorzystaniem i rejestracją danych przestrzennych. Celem programu jest ocena zanieczyszczenia i zmian właściwości gleb w wymiarze czasowym i przestrzennym. (Dz. U. 2001 Nr 62 poz. 1089). Realizowany od 1995 roku, co 5 lat. W materiale glebowym oznacza się najważniejsze, średnie parametry np. skład granulometryczny, odczyn pH, zawartość węgla, glinu, azotu, fosforu, siarki wyznaczoną do tego metodą.

Tabela 39. Odczyn gleb ornych w punkcie pomiarowym w miejscowości Winna Góra

Odczyn	Jednostka	Rok				
		2000	2005	2010	2015	2020
Odczyn pH w zawiesinie H ₂ O	pH	6,3	5,9	6,4	5,4	5,2
Odczyn pH w zawiesinie KCl	pH	5,0	4,9	5,3	4,5	5,6

Źródło: gios.gov.pl, Monitoring chemizmu gleb ornych w Polsce

Porównanie wartości substancji organicznej w poszczególnych latach pozwala zauważyć, że poziom próchnicy waha się w poszczególnych okresach czasowych. Najwyższa zawartość była w roku 2000, po czym w 2005 roku stwierdzono znaczny spadek zawartości próchnicy w glebie. Dokładnie taka sama sytuacja dotyczy zawartości węgla organicznego w glebie. Jest to niekorzystna tendencja, ponieważ ubytek próchnicy powoduje utratę produkcyjnych funkcji gleb. Spośród czynników antropogenicznych na zawartość materii organicznej, w tym próchnicy, w glebie w największym stopniu wpływają: sposób użytkowania ziemi (tzn. rolniczy, łąkowy, leśny), intensyfikacja rolnictwa, dobór roślin uprawnych oraz poziom nawożenia organicznego.

Tabela 40. Zawartość substancji organicznej w glebach ornym w punkcie pomiarowym w miejscowości Winna Góra

Substancja organiczna gleby	Jednostka	Rok				
		2000	2005	2010	2015	2020
Próchnica	%	1,2	1,08	1,09	1,13	3,26
Węgiel organiczny	%	0,7	0,63	0,63	0,66	1,89
Azot ogólny	%	0,056	0,058	0,068	0,08	0,11
Stosunek C/N	-	12,5	10,9	9,3	8,2	17,18

Źródło: www.gios.gov.pl, Monitoring chemizmu gleb ornym w Polsce

W przedziale czasowym objętym programem monitoringu poziom kwasowości hydrolitycznej nie uległ zasadniczym zmianom. W roku 2020 wynosił $3 \text{ cmol}(+)\cdot\text{kg}^{-1}$. Praktyczne zastosowanie parametru kwasowości hydrolitycznej polega na określeniu na jej podstawie dawki wapna, równoważnej dawce czystego CaO w t/ha, niezbędnej do neutralizacji kwasowości związanej z obecnością jonów wodoru obecnych w roztworze glebowym jak i w kompleksie sorpcyjnym. Przyjmuje się, że powstaje konieczność wapnowania gleb, w przypadku których dawka wapna CaO wyliczona na podstawie kwasowości hydrolitycznej przekracza 1 t ha^{-1} , z czego wynika potrzeba wapnowania gleb na badanym terenie.

Wielkość pojemności sorpcyjnej gleby jest w zasadzie cechą malejącą i nie ulega zasadniczym zmianom o ile nie dochodzi do znacznego nagromadzenia materii organicznej (np. nawożenie organiczne) lub wyraźnej zmiany odczynu. Pewnym zmianom podlegać może proporcja pomiędzy udziałem jonów kwasowych i zasadowych. W przypadku tej wielkości zaobserwowano nieznaczne wahania aż do roku 2015, kiedy nastąpił wyraźny spadek pojemności sorpcyjnej gleby.

Tabela 41. Właściwości sorpcyjne gleb ornym w punkcie pomiarowym w miejscowości Winna Góra

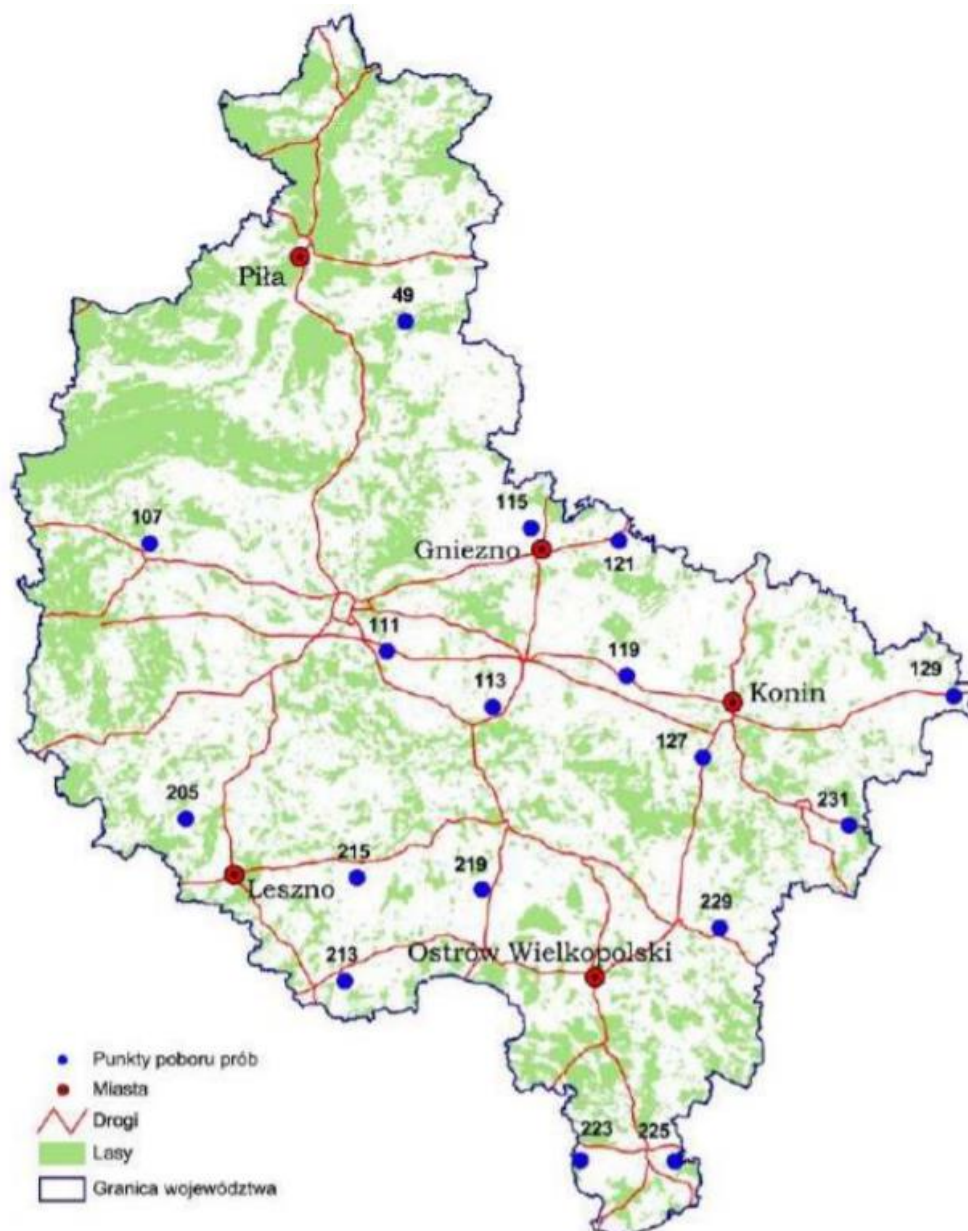
Właściwości sorpcyjne gleby	Jednostka	Rok				
		2000	2005	2010	2015	2020
Kwasowość hydrolityczna (Hh)	$\text{cmol}(+)\cdot\text{kg}^{-1}$	2,15	2,03	2,18	2,36	3
Wapń wymienny (Ca_{2+})	$\text{cmol}(+)\cdot\text{kg}^{-1}$	3,99	3,72	2,98	2,25	2,8
Magnez wymienny (Mg_{2+})	$\text{cmol}(+)\cdot\text{kg}^{-1}$	0,61	0,36	0,35	0,25	0,48
Sód wymienny (Na^+)	$\text{cmol}(+)\cdot\text{kg}^{-1}$	0,03	0,02	0,06	0,03	<0,10
Potas wymienny (K^+)	$\text{cmol}(+)\cdot\text{kg}^{-1}$	0,4	0,32	0,17	0,75	0,37
Suma kationów wymiennych (S)	$\text{cmol}(+)\cdot\text{kg}^{-1}$	5,03	4,71	3,9	3,23	3,65
Pojemność sorpcyjna gleby (T)	$\text{cmol}(+)\cdot\text{kg}^{-1}$	7,18	6,74	6,08	5,59	8

„Program Ochrony Środowiska dla Gminy Zaniemyśl na lata 2023-2026”
opracowany przez EKOLOG sp. z o.o., ul. Świętowidzka 6/4, 61-058 Poznań

Właściwości sorpcyjne gleby	Jednostka	Rok				
		2000	2005	2010	2015	2020
Wysycenie kompleksu sorpcyjnego kationami zasadowymi (V)	%	570,06	69,88	64,14	57,82	45,63

Źródło: www.gios.gov.pl, Monitoring chemizmu gleb ornych w Polsce

Rysunek 11. Rozmieszczenie punktów pomiarowo-kontrolnych chemizmu gruntów ornych w województwie wielkopolskim



Źródło: Monitoring chemizmu gleb ornych w Polsce w latach 2015-2017, IUNG, Puławy, 2017

Gleby w punkcie pomiarowym w Winnej Górze w przedziale czasowym objętym programem monitoringu charakteryzowały się zmienną zawartością fosforu przyswajalnego osiągając najwyższy poziom w 2000 roku – 15,3 mg/100g. Niedobór fosforu jest niekorzystny, ponieważ ogranicza wzrost roślin, obniża wysokość plonu i jego jakość. Zaledwie część fosforu glebowego, obecna w roztworze glebowym w postaci jonowej jest dostępna dla roślin.

Tabela 42. Zawartość pierwiastków przyswajalnych dla roślin w glebach ornych w punkcie pomiarowym w miejscowości Winna Góra

Zawartość pierwiastków przyswajalnych dla roślin	Jednostka	Rok				
		2000	2005	2010	2015	2020
Fosfor przyswajalny	mg P ₂ O ₅ *100g ⁻¹	15,3	11,7	10,4	8,2	12,7
Potas przyswajalny	mg K ₂ O*100g ⁻¹	13,1	12,9	6,4	10,6	12,5
Magnez przyswajalny	mg Mg*100g ⁻¹	6,0	7,0	11,0	7,8	5,3
Siarka przyswajalna	mg S-SO ₄ *100g ⁻¹	1,25	1,12	1,71	1,27	2,9

Źródło: www.gios.gov.pl, Monitoring chemizmu gleb ornych w Polsce

Zawartości pierwiastków śladowych zostały ocenione w oparciu o Rozporządzenie Ministra Środowiska z dnia 1 września 2016 r. w sprawie sposobu prowadzenia oceny zanieczyszczenia powierzchni ziemi (Dz. U. 2016 poz. 1395), które wprowadza liczby graniczne zawartości metali, oraz wytycznych IUNG (1993), opartych na całkowitych zawartościach metali i właściwościach gleby (odczyn, zawartość części spławialnych, zawartość próchnicy). Rozporządzenie określa zawartości progowe dla gleb użytkowanych rolniczo w mg kg⁻¹. Wynoszą one: cynk - 300, kadm - 2, miedź - 100, nikiel - 100, ołów - 100, chrom - 150. W punkcie pomiarowym w Winnej Górze nie odnotowano przekroczenia zawartości dopuszczalnych pierwiastków śladowych.

Tabela 43. Całkowita zawartość pierwiastków śladowych w glebach ornych w punkcie pomiarowym w miejscowości Winna Góra

Całkowita zawartość pierwiastków śladowych	Jednostka	Rok				
		2000	2005	2010	2015	2020
Mangan	mg*kg ⁻¹	218	189	208	221	234
Kadm	mg*kg ⁻¹	0,19	0,13	0,17	0,14	<0,50
Miedź	mg*kg ⁻¹	4,8	4,3	5,1	4,7	5,61
Chrom	mg*kg ⁻¹	7,0	6,2	6,9	6,8	9,8
Nikiel	mg*kg ⁻¹	4,9	4,7	5,0	4,7	5,55
Ołów	mg*kg ⁻¹	10,0	8,3	10,7	9,4	11,3
Cynk	mg*kg ⁻¹	20,0	22,5	31,2	19,7	26,7

Źródło: www.gios.gov.pl, Monitoring chemizmu gleb ornych w Polsce

4.7.2. Efekty realizacji Programu Ochrony Środowiska dla gminy Zaniemyśl na lata 2017-2020 w zakresie ochrony gleb

Głównym kierunkiem działań w tym obszarze było zminimalizowanie ryzyka wystąpienia degradacji gleb na terenie gminy oraz ochrona zasobów geologicznych i powierzchni ziemi.

Tabela 44. Efekty realizacji Programu Ochrony Środowiska dla Gminy Zaniemyśl na lata 2017-2020 w obszarze interwencji gleby

Lp.	Cel	Opis podjętych działań
1.	Ochrona zasobów geologicznych i powierzchni ziemi	<ul style="list-style-type: none"> Opiniowanie projektów robót geologicznych - zadanie ciągłe – zadanie realizowane corocznie; Monitoring terenów zagrożonych ruchami geologicznymi - zadanie ciągłe;
2.	Zapobieganie degradacji gleb	<ul style="list-style-type: none"> Podnoszenie świadomości mieszkańców na temat degradacji gleb – przeprowadzono szkolenia dla rolników z terenu gminy Zaniemyśl przez Ośrodek Doradztwa; Rolniczego w Środzie Wielkopolskiej - zadanie zrealizowano w 2018 r.;

Źródło: opracowanie własne

4.7.3. Ocena stanu – analiza SWOT

Zapoznanie ze stanem aktualnym obszaru interwencji gleby pozwoliło na przeprowadzenie analizy SWOT, którą przedstawiono w formie poniższej tabeli.

Tabela 45. Analiza SWOT – obszar interwencji ochrona gleb

Mocne strony	Słabe strony
<ul style="list-style-type: none"> Prowadzenie monitoringu gleb przez GIOŚ; Znikome ilości metali ciężkich; Przeprowadzanie interwencji w razie niewłaściwych działań względem gleb; 	<ul style="list-style-type: none"> Depozycja zanieczyszczeń z wód opadowych; Chemizacja rolnictwa i przenikanie biogenów do gleby; Zanieczyszczenia pochodzące z transportu drogowego.
Szanse	Zagrożenia
<ul style="list-style-type: none"> Promocja dobrych praktyk rolniczych rolnictwa ekologicznego; Możliwość utrzymania pożądanego stanu gleb; Planowanie terenów zielonych na obszarach zabudowy mieszkaniowej. 	<ul style="list-style-type: none"> Zakwaszenie gleby; Możliwość naruszenia wierzchniej warstwy gleb podczas eksploatacji złóż kopalin; Przeznaczenie gruntów rolnych na cele nierolnicze i nieleśny (zabudowa terenów rolniczych, przeznaczenie na cele zabudowy mieszkaniowej)

Źródło: opracowanie własne

Badania gleb prowadzone przez GIOŚ wskazują na niską zawartość metali ciężkich, ale również na spadek zawartości próchnicy i węgla organicznego w glebie. Wzrasta też zakwaszenie gleby, co jest niekorzystne dla rolnictwa. Brak dzikich składowisk odpadów oraz interwencje w razie wylewania nieczystości do gruntu minimalizuje ryzyko zanieczyszczenia gleb poprzez taką działalność.

4.8. Gospodarka odpadami

4.8.1. Stan wyjściowy

Podstawowym założeniem funkcjonowania gospodarki odpadami w Polsce jest system rozwiązań regionalnych. Zgodnie z ustawą o odpadach region gospodarki odpadami to obszar obejmujący co najmniej 150 tysięcy mieszkańców oparty o funkcjonowanie regionalnych instalacji do przetwarzania odpadów komunalnych o mocy przerobowej przyjmowania i przetwarzania odpadów obszaru zamieszkałego przez co najmniej 120 tysięcy osób, spełniający wymagania techniczne najlepszej dostępnej techniki.

Na terenie Gminy Zaniemyśl nie ma utworzonego Punktu Selektywnej Zbiórki Odpadów Komunalnych ani instalacji do odzysku surowca z odpadów. Budowa punktu zaplanowana jest w roku 2023 ze środków pozyskanych z rządowego funduszu Polski Ład.

Na terenie gminy nie występują czynne składowiska odpadów komunalnych. Składowisko w Czarnotkach zgodnie z informacjami zawartymi w Protokole WIOŚ nie posiadało żadnych uregulowań formalno – prawnych w zakresie gospodarki odpadami. Dla składowiska nie zostało wydane pozwolenie na budowę i pozwolenie na użytkowanie. Obiekt posiadał jedynie wskazanie lokalizacyjne z 13.06.1989 r. oraz zatwierdzoną przez Urząd Gminy w Zaniemyślu decyzję o zatwierdzenie planu realizacyjnego budowy wysypiska. Niemniej w protokole WIOŚ z 2011 r. składowisko jest traktowane jako składowisko odpadów innych niż niebezpieczne i obojętne w m. Czarnotki i znajdują się w nim odniesienia do przepisów, jakie obiekt według WIOŚ w Poznaniu powinien spełniać, a dotyczących rekultywacji składowisk odpadów.

Zgodnie z informacjami zawartymi w Planie gospodarki odpadami dla gminy Zaniemyśl z 2004 r. składowisko zostało zamknięte w I kwartale 1989 r.

Odpady komunalne z terenu gminy odbierane są w postaci zmieszanej oraz selektywnej. Zmieszane odpady komunalne trafiają wyłącznie do regionalnej instalacji przetwarzania odpadów komunalnych zlokalizowanej w Witaszyczkach, w gminie Jarocin.

System selektywnej zbiórki odpadów w postaci pojemnikowej – obejmuje swoim zakresem nieruchomości zabudowy wielolokalowej – tj.: Spółdzielnię Mieszkaniową oraz budynki wielolokalowe w Zaniemyślu, przy ul. Leśnej 2 i w Łęknie, przy ul. Poznańska 4.

Dzwony do selektywnej zbiórki odpadów komunalnych stanowią urządzenia przeznaczone do zbiórki:

- papier: pojemnik w kolorze niebieskim;
- tworzywa sztuczne: pojemnik w kolorze żółtym;
- szkło bezbarwne: pojemnik w kolorze białym;
- szkło kolorowe: pojemnik w kolorze zielonym.

W tabelach poniżej przedstawiono informacje nt. ilości odpadów komunalnych wytwarzanych na terenie gminy. Informacje pochodzą z opracowań „Analiza stanu gospodarki odpadami komunalnymi na terenie gminy Zaniemyśl” za rok 2021.

Tabela 46. Informacja o sposobie zagospodarowania odebranych odpadów komunalnych nieulegających biodegradacji i ulegających biodegradacji

Kod odpadów	Rodzaj odpadów	Masa odebranych odpadów komunalnych przekazanych do zagospodarowania za rok 2021 [Mg]
Informacja o odpadach komunalnych nieulegających biodegradacji		
15 01 02	Opakowania z tworzyw sztucznych	170,769
15 01 04	Opakowania z metali	0,0330
15 01 07	Opakowania ze szkła	162,540
15 01 10*	Opakowania zawierające pozostałości substancji niebezpiecznych lub nimi zanieczyszczone	0,740
17 01 01	Odpady betonu oraz gruz betonowy z rozbiórek i remontów	2,440
17 09 04	Zmieszane odpady z budowy, remontów i demontażu inne niż wymienione w 17 09 01, 17 09 02 i 17 09 03	1,820
16 01 03	Zużyte opony	6,360
20 01 35	Zużyte urządzenia elektryczne i elektroniczne inne niż wymienione w 20 01 21 i 20 01 23 zawierające niebezpieczne składniki	5,220
20 01 36	Zużyte urządzenia elektryczne i elektroniczne inne niż wymienione w 20 01 21, 200123, 200135	4,900
20 01 23	Urządzenia zawierające freon	6,560
20 01 34	Baterie i akumulatory inne niż wymienione w 20 01 33	0,329
20 01 32	Leki inne niż wymienione w 20 01 31	0,160
20 03 01	Niesegregowane (zmieszane) odpady komunalna	1654,08
SUMA		2 145,4310
Informacja o odpadach komunalnych ulegających biodegradacji		
15 01 01	Opakowania papieru i tektury	103,8800
20 01 08	Odpady kuchenne ulegające biodegradacji	198,1800
20 01 08	Odpady kuchenne ulegające biodegradacji	284,520
20 02 01	Odpady ulegające biodegradacji	4,0600
SUMA		590,6400

Źródło: Analiza stanu gospodarki odpadami w gminie Zaniemyśl za rok 2021

Tabela 47. Informacja o masie odpadów papieru, metali, tworzyw sztucznych i szkła przygotowanych do ponownego użycia i poddanych recyklingowi z odpadów odebranych i zebranych z terenu gminy/związku międzygminnego

Kod odpadów⁶⁾	Rodzaj odpadów⁶⁾	Masa odpadów[Mg]
15 01 01	Opakowania z papieru i tektury	103,8800
15 01 02	Opakowania z tworzyw sztucznych	177,4690
15 01 04	Opakowania z metali	0,0730
15 01 07	Opakowania ze szkła	163,2000
15 01 10*	Opakowania zawierające pozostałości substancji niebezpiecznych lub nimi zanieczyszczone	0,7400
16 01 03	Zużyte opony	6,3600
20 01 08	Odpady kuchenne ulegające biodegradacji	482,7000
20 01 23	Urządzenia zawierające freony	6,5600
20 01 34	Baterie i akumulatory inne niż wymienione w 20 01 33	0,3290
20 01 32	Leki inne niż wymienione w 20 01 31	0,1600
20 01 35	Zużyte urządzenia elektryczne i elektroniczne inne niż wymienione w 20 01 21 i 20 01 23 zawierające niebezpieczne składniki	5,2200
20 01 36	Zużyte urządzenia elektryczne i elektroniczne inne niż wymienione w 20 01 21, 20 01 23, 20 01 35	4,9200
20 02 01	Odpady ulegające biodegradacji	4,0600
20 03 03	Odpady z czyszczenia ulic i placów	4,1000
20 03 07	Odpady wielkogabarytowe	130,76
20 03 99	Odpady komunalne nie wymienione w innych podgrupach	11,6200
SUMA		1101,1510

Źródło: Analiza stanu gospodarki odpadami w Gminie Zaniemyśl za rok 2021

Tabela 48. Informacja o masie odpadów budowlanych i rozbiórkowych będących odpadami komunalnymi przygotowanych do ponownego użycia, poddanych recyklingowi i innym procesom odzysku z odpadów odebranych i zebranych z terenu gminy/związku międzygminnego

Rodzaj odpadów	Masa odpadów [Mg]
Odpady z betonu oraz gruz betonowy z rozbiórek i remontów	2,4400
Gruz ceglany	0,9800
SUMA	3,42

Źródło: Analiza stanu gospodarki odpadami w Gminie Zaniemyśl za rok 2021

W 2019 roku na terenie gminy Zaniemyśl odebrano następującą ilość wyrobów zawierających azbest:

1. Zebranych, przetransportowanych i unieszkodliwionych – 38 440 kg,
2. Zdemontowanych, przetransportowanych i unieszkodliwionych – 6 700 kg.

W 2020 roku na terenie gminy Zaniemyśl odebrano następującą ilość wyrobów zawierających azbest:

1. Zdemontowanych, przetransportowanych i unieszkodliwionych 11 150 kg.
2. Zebranych, przetransportowanych i unieszkodliwionych 48 130 kg.

W 2021 roku na terenie gminy Zaniemyśl odebrano następującą ilość wyrobów zawierających azbest:

1. Zdemontowanych, przetransportowanych i unieszkodliwionych 0 kg.
2. Zebrano, przetransportowano i unieszkodliwiono 16 040, 00 kg.

Odpady medyczne nie były odbierane na terenie gminy Zaniemyśl. Odbywał się odbiór jedynie przeterminowanych leków z aptek znajdujących się na terenie gminy Zaniemyśl.

4.8.2. Efekty realizacji Programu Ochrony Środowiska dla Gminy Zaniemyśl na lata 2017-2020 w zakresie gospodarki odpadami

Z zakresu obszaru obejmującego racjonalną gospodarkę odpadami dążono do osiągnięcia odpowiedniego poziomu recyklingu, likwidacji wyrobów budowlanych zawierających azbest oraz przeprowadzanie akcji edukacyjnych i selektywnych zbiórek odpadów.

Tabela 49. Efekty realizacji Programu Ochrony Środowiska dla Gminy Zaniemyśl na lata 2017-2020 w obszarze interwencji – gospodarka odpadami

Lp.	Cel	Opis podjętych działań
1.	Prawidłowa gospodarka odpadami komunalnymi	<ul style="list-style-type: none"> • Organizacja systemu odbioru i zagospodarowania odpadów komunalnych zmieszanych i odbioru odpadów komunalnych selektywnie zebranych od właścicieli zamieszkałych nieruchomości na terenie gminy – zadanie ciągle, corocznie realizowane; • kontrola i weryfikacja danych zawartych w deklaracjach o wysokości opłaty za gospodarowanie odpadami komunalnymi – zadanie ciągle, corocznie realizowane; • akcje informacyjne w zakresie gospodarki odpadami dla mieszkańców i przedsiębiorców – zadanie ciągle, corocznie realizowane, • likwidacja „dzikich wysypisk” na terenie gminy – zadanie ciągle, corocznie realizowane; • Budowa infrastruktury do selektywnego zbierania odpadów komunalnych (PSZOK)
2.	Rekultywacja i monitoring nieczynnych składowisk i mogilników	<ul style="list-style-type: none"> • Rekultywacja terenu zdegradowanego/nieczynnego składowiska odpadów w Czarnotkach – zadanie ciągle, - wystąpiono z zapytaniem ofertowym do firm zajmujących się rekultywacją w roku 2020; • Kontrola zrekultywowanego mogilnika w Zwoli – zadanie zrealizowane w 2018 r. - monitoring zrekultywowanego mogilnika został zakończony.
3.	Likwidacja wyrobów budowlanych zawierających azbest na terenie Gminy Zaniemyśl	<ul style="list-style-type: none"> • Realizacja zadania usuwania wyrobów zawierających azbest na terenie gminy Zaniemyśl - w 2017, 2018 i 2019 r. udzielono pomocy finansowej dla Powiatu Średzkiego na realizację programu usuwania wyrobów zawierających azbestu z terenu gminy Zaniemyśl, natomiast w roku 2020 r. gmina otrzymała dofinansowanie z WFOŚ w Poznaniu w formie dotacji w ramach, której wsparto 24 gospodarstw domowych w zakresie zadania polegającego na Likwidacji wyrobów budowlanych zawierających azbest; • Aktualizacja inwentaryzacji wyrobów zawierających azbest – zadanie ciągle, corocznie realizowane; aktualizacje prowadzona w Bazie azbestowej.
4.	Akcje edukacyjne i selektywna zbiórka odpadów	<ul style="list-style-type: none"> • Prowadzenie akcji „Sprzątanie Świata” – zadanie ciągle, corocznie realizowane; • Prowadzenie działań informacyjnych i edukacyjnych w zakresie gospodarki odpadami – zadanie ciągle, corocznie realizowane;

Lp.	Cel	Opis podjętych działań
		<ul style="list-style-type: none"> • Segregacja odpadów w urzędzie gminy i jednostkach organizacyjnych gminy – zadanie ciągłe, corocznie realizowane; • Zbiórki baterii, nakrętek itp. – zadanie ciągłe, w latach 2018-2020 realizowane przez ZGO Jarocin Sp. z o. o., w ramach konkursu ekologicznego „Region czysty na 6”, dedykowanego do placówek oświatowych; • Doposażanie budynków użyteczności publicznej w pojemniki do selektywnej zbiórki odpadów – zadanie ciągłe.

Źródło: opracowanie własne

4.8.3. Ocena stanu – analiza SWOT

Zapoznanie z aktualnym stanem obszaru interwencji: gospodarki odpadami, pozwoliło na przeprowadzenie analizy SWOT, którą przedstawiono w formie tabeli poniżej.

Tabela 50. Analiza SWOT – obszar interwencji – gospodarka odpadami

Mocne strony	Słabe strony
<ul style="list-style-type: none"> • Osiągnięte wyznaczone poziomy recyklingu oraz ograniczenia masy odpadów komunalnych ulegających biodegradacji; • Uchwalenie i wdrażanie programu usuwania wyrobów zawierających azbest. 	<ul style="list-style-type: none"> • Występowanie wyrobów azbestowych; • Wzrastająca ilość wytwarzanych odpadów.
Szanse	Zagrożenia
<ul style="list-style-type: none"> • Edukacja ekologiczna mieszkańców oraz turystów, organizacja akcji tematycznych (np. sprzątania świata) • Doskonalenie organizacji systemu gospodarki odpadami komunalnymi w gminie; • Możliwość usunięcia azbestu z terenu gminy; 	<ul style="list-style-type: none"> • Utrzymywanie się problemu pozostawiania w użytku azbestu i wyrobów zawierających azbest; • Zaśmiecanie obszarów cennych przyrodniczo przez mieszkańców oraz turystów.

Źródło: opracowanie własne

Analiza SWOT wykazała, że najmocniejszą stroną gminy w zakresie gospodarki odpadami jest uzyskanie wyznaczonych poziomów recyklingu i przygotowania do ponownego użycia oraz ograniczenia masy odpadów komunalnych ulegających biodegradacji.

Szansą dla gminy jest edukacja mieszkańców i dalsze wdrażanie rozwiązań mających na celu usunięcie azbestu i wyrobów zawierających azbest. Wzrastająca ilość odpadów wytwarzanych przez mieszkańców może zagrażać powstaniem dzikich wysypisk lub zaśmiecania obszarów cennych przyrodniczo, jak również ma duży wpływ na wzrost kosztów ich odbioru i zagospodarowania.

4.9. Zasoby przyrodnicze

4.9.1. Stan wyjściowy

Zgodnie z art. 6 ust. 1 ustawy z dnia 16 kwietnia 2004 r. o ochronie przyrody (t.j. Dz.U. z 2022r., poz. 916) elementami środowiska objętymi ochroną na podstawie w/w ustawy są następujące formy ochrony przyrody:

- parki narodowe;
- rezerwaty przyrody;
- parki krajobrazowe;
- obszary chronionego krajobrazu;
- obszary Natura 2000;
- pomniki przyrody;
- stanowiska dokumentacyjne;
- użytki ekologiczne;
- zespoły przyrodniczo – krajobrazowe;
- ochrona gatunkowa roślin, zwierząt i grzybów.

Występujące w gminie Zaniemyśl formy ochrony przyrody to:

- Specjalny Obszar Ochrony Rogalińska Dolina Warty: 1118,0 ha,
- Obszar Specjalnej Ochrony Ostoja Rogalińska: 777,0 ha,
- Użytek ekologiczny Chmielniki: 12 ha,
- Użytek Ekologiczny Łąka Jouanne'a: 4,8 ha,
- Użytek Ekologiczny Przy Białym Gościńcu: 4,3 ha,
- Użytek Ekologiczny w obrębie wsi Jezioro Wielkie: 0,13 ha,
- Użytek Ekologiczny w obrębie wsi Jazkowo: 1,72 ha,
- Użytek Ekologiczny w obrębie wsi Jazkowo: 2,04 ha,
- 31 pomników przyrody.

Rogalińska Dolina Warty

Rogalińska Dolina Warty obejmuje obszar pradoliny Warty na południe od Poznania, z licznymi starorzeczami i zastoiskami otoczonymi przez bagna i łąki. Ostoja w większości położona jest na terenie Rogalińskiego Parku Krajobrazowego. Prawie połowę powierzchni pokrywają lasy, głównie iglaste i mieszane. Ponad jedną trzecią ostoi zajmują siedliska rolnicze, mniej jest łąk i zarośli (18%). Obszar jest słynny z grupy ponad tysiąca starych dębów o obwodach pnia od 2 do 9,5 m, z których najstarsze mają kilkaset lat.

Na obszarze występuje 10 rodzajów cennych siedlisk, z czego największe pokrycie mają: łągi wierzbowo-topolowe i jesionowo-wiązowe, łąki użytkowane ekstensywnie, torfowiska alkaliczne. Występuje tu 5 gatunków zwierząt z Załącznika II Dyrektywy Siedliskowej, z czego największe znaczenie mają bezkręgowce: pachnąca dębowa i kozioróg dębosz. Ze ssaków wymienionych w tym załączniku występują bóbr i wydra. Mimo że obszar nie jest obszarem ptasim, a siedliskowym, warto wspomnieć, że występuje tu 14 gatunków ptaków z Załącznika I Dyrektywy Ptasiej, m. in. bocian biały, bocian czarny, żuraw.

Ostoja Rogalińska

Obszar położony jest na lewym brzegu Warty, na Nizinie Wielkopolskiej. Jego część północną stanowi powierzchnia Wielkopolskiego Parku Narodowego, położonego na Pojezierzu Wielkopolskim. Jest to krajobraz polodowcowy, o bardzo zróżnicowanej rzeźbie terenu. Znajduje się tutaj 12 jezior - głównie eutroficznych, moreny czołowe (najwyższa 132 m n.p.m. jest Osowa Góra), część najdłuższego w Polsce ozu Bukowo-Mosińskiego oraz wydmy, rynny i głazy narzutowe. Większą część powierzchni ostoi pokrywają drzewostany sosnowe z domieszką dębu, świerka, brzozy, grabu i lipy. W sąsiedztwie jezior i rzek, na terenach wilgotnych, występują łągi wiązowo-jesionowe; tereny bagienne zajmują lasy z olszą czarną, a zarośla łozowe tworzy wierzba i kruszyna. Część południowa obszaru leży w granicach Rogalińskiego Parku Krajobrazowego, na obu brzegach Warty, na terenie Kotliny Śremskiej. Znajduje się tu fragment doliny Warty z licznymi starorzeczami. Osobliwością jest grupa ponad 1000 dębów o obwodach od 2 do 9,5 m; najstarsze kilkusetletnie (w tym 3 okazy liczące ponad 500 lat każdy – w parku w Rogalinie).

Pomniki przyrody na terenie gminy Zaniemyśl:

- Lipa Drobnolistna w m. Mądre nr wg rejestru 384,
- Dąb szypułkowy w m. Kępa Wielka,
- Głaz narzutowy granitowy w m. Jeziory Wielkie nr wg rejestru 341,
- Dąb szypułkowy w m. Doliwiec Leśny nr wg rejestru 1192/00
- Dąb szypułkowy w m. Doliwiec Leśny nr wg rejestru 1193/00,
- Dąb szypułkowy w m. Doliwiec Leśny nr wg rejestru 1191/00,
- Dąb szypułkowy w m. Doliwiec Leśny nr wg rejestru 1190/00,
- Dąb szypułkowy w m. Doliwiec Leśny nr wg rejestru 1189/00,
- Dąb szypułkowy w m. Doliwiec Leśny nr wg rejestru 1188/00,
- Dąb szypułkowy w m. Doliwiec Leśny nr wg rejestru 1187/00,
- Dąb szypułkowy w m. Doliwiec Leśny nr wg rejestru 1186/00,
- Dąb szypułkowy w m. Doliwiec Leśny nr wg rejestru 233,
- Dąb szypułkowy w m. Doliwiec Leśny nr wg rejestru 230,
- Dąb szypułkowy w m. Doliwiec Leśny nr wg rejestru 335/93,
- Dąb szypułkowy „Dziaduś” w m. Doliwiec Leśny nr wg rejestru 334/92,
- Aleja grabowa w m. Łękno nr wg rejestru 501,
- Dęby szypułkowe 2 szt. w m. Łękno nr wg rejestru 340,
- Dąb szypułkowy w m. Łękno nr wg rejestru 1195/00,
- Dąb szypułkowy w m. Łękno nr wg rejestru 1194/00,
- Wyspa Edwarda Raczyńskiego grupa drzew dąb szypułkowy 49 szt. w m. Zaniemyśl nr wg rejestru 639,
- Edward Raczyński Dąb Szypułkowy w m. Zaniemyśl nr wg rejestru 640,
- Dąb szypułkowy w m. Zaniemyśl nr wg rejestru 237,
- Dąb szypułkowy w m. Zaniemyśl nr wg rejestru 236,
- Dąb szypułkowy w m. Zaniemyśl nr wg rejestru 234,
- Dąb szypułkowy „RUS” w m. Zwola nr wg rejestru 415,
- Dąb szypułkowy „LECH” w m. Zwola nr wg rejestru 414,
- Dąb szypułkowy „CZECH” w m. Zwola nr wg rejestru 416,
- Dąb szypułkowy „BARTEK” w m. Zwola nr wg rejestru 417,

- Dąb szypułkowy „Dąb Kalikst” w m. Kępa Wielka,
- Dąb szypułkowy „Dąb Maciej” w m. Wyszakowo,
- Dąb szypułkowy „Dąb Stanisław” w m. Wyszakowo.

Lasy

Powierzchnia lasów na terenie gminy Zaniemyśl w 2021 roku wynosiła 2 653,18 ha, w tym powierzchnia lasów państwowych 2 439,68 ha. Lesistość gminy kształtowała się na poziomie 24,9%. Nadzór nad drzewostanem sprawuje Nadleśnictwo Babki oraz Nadleśnictwo Jarocin. Zmiany powierzchni lasów w gminie przedstawia poniższa tabela.

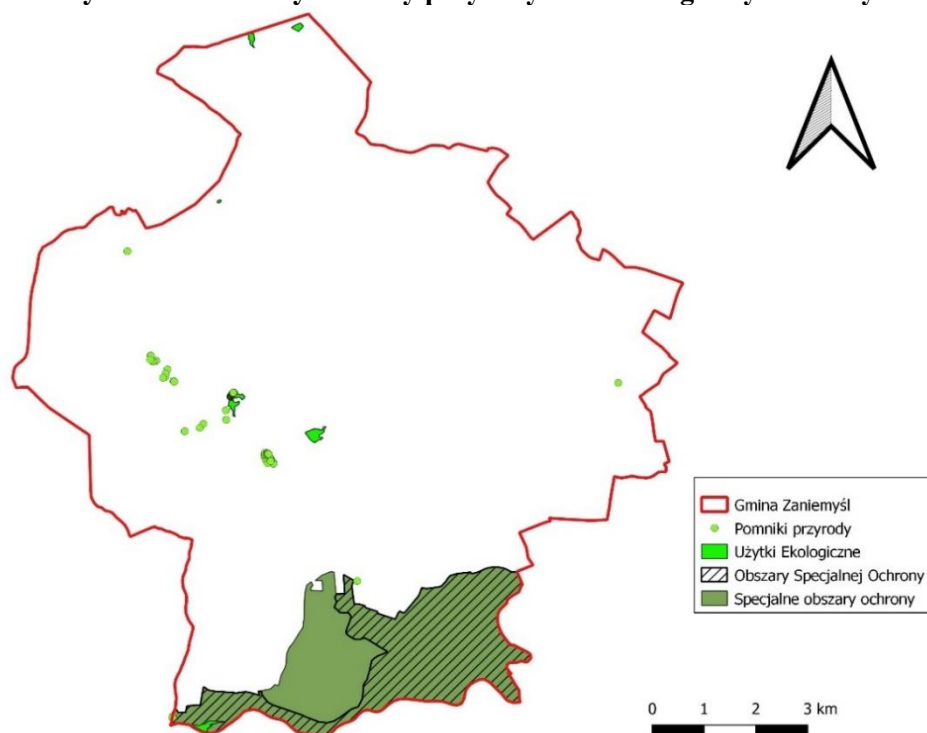
Tabela 51. Zmiany powierzchni lasów na terenie gminy Zaniemyśl w latach 2017-2021

Rodzaj lasu	2017	2018	2019	2020	2021
Lasy ogółem [ha]	2 651,96	2 651,96	2 654,02	2 654,16	2 653,18
Lasy publiczne ogółem [ha]	2 440,83	2 440,83	2 444,42	2 444,56	2 443,58
Lasy publiczne Skarbu Państwa [ha]	2 436,93	2 436,93	2 440,52	2 440,66	2 439,68
Lasy publiczne gminne [ha]	3,90	3,90	3,90	3,90	3,90
Lasy prywatne ogółem [ha]	211,13	211,13	209,60	209,60	209,60

Źródło: GUS

Powierzchnia lasów na terenie gminy Zaniemyśl w latach 2017-2021 wzrosła o ponad 2 ha – w stosunku do 2017 roku. Dominującym gatunkiem drzewostanu jest sosna zwyczajna, wchodząca razem z brzozą, olchą i dębem w skład dominującego na terenie gminy boru mieszanego. W znacznie mniejszym stopniu występują lasy liściaste, w których skład wchodzi m.in. olszyna, topola i brzoza. Najczęściej występującym gatunkiem liściastym jest dąb szypułkowy i bezszypułkowy, brzoza brodawkowata oraz jesion.

Rysunek 12. Formy ochrony przyrody na terenie gminy Zaniemyśl



Źródło: Opracowanie własne

Tabela 52. Charakterystyka terenów zieleni urządzonej na terenie gmina Zaniemyśl w latach 2017-2021

Rok	Parki spacerowo-wypoczynkowe		Zieleńce		Zieleń uliczna	Cmentarze		Lasy gminne
	szt.	ha	szt.	ha	ha	szt.	ha	ha
2017	4	21,81	4	1,80	1,00	3	3,70	3,90
2018	4	21,81	4	1,80	1,00	3	3,70	3,90
2019	4	21,81	4	1,80	1,00	3	3,70	3,90
2020	4	21,81	4	1,80	1,00	3	3,70	3,90
2021	4	21,81	4	1,80	100	3	3,70	3,90

Źródło: Opracowanie własne

Zwierzęta

Gmina Zaniemyśl położona jest w zasięgu pięciu obwodów łowieckich: 208 Wielkie Jezioro, 313 Śnieciska, 316 Czarnotki, 320 Mechlin i 321 Zbrudzewo.

W gminie Zaniemyśl występuje fragment Pradoliny Warciańsko – Odrzańskiej, pełniący funkcję łącznika ekologicznego (korytarza ekologicznego). Odcinek ten został zaliczony do korytarza ekologicznego o znaczeniu krajowym: 27K – Śremski Warty.

Na terenie gminy Zaniemyśl nie przeprowadzono w ostatnich latach inwentaryzacji przyrodniczej.

W 2022 roku na podstawie Uchwały Nr XLII/300/2022 Rady Gminy Zaniemyśl z dnia 28 marca 2022 r. gmina przyjęła Program opieki nad zwierzętami bezdomnymi oraz zapobiegania bezdomności zwierząt na terenie Gminy Zaniemyśl na 2022 rok. Rozdział II Uchwały wymienia cele i zadania programu.

Celem Programu jest zapobieganie bezdomności zwierząt na terenie gminy oraz opieka nad zwierzętami bezdomnymi. Do zadań Programu należy:

- zapewnienie bezdomnym zwierzętom miejsca w schronisku dla zwierząt;
- sprawowanie opieki nad kotami wolno żyjącymi, w tym ich dokarmianie;
- odławianie bezdomnych zwierząt;
- obowiązkowa sterylizacja albo kastracja zwierząt w schronisku dla zwierząt;
- poszukiwanie właścicieli dla bezdomnych zwierząt;
- usypianie ślepych miotów;
- wskazanie gospodarstwa rolnego w celu zapewnienia miejsca dla zwierząt gospodarskich;
- zapewnienie całodobowej opieki weterynaryjnej w przypadkach zdarzeń drogowych z udziałem zwierząt;
- edukacja mieszkańców Gminy w zakresie humanitarnego traktowania zwierząt.

4.9.2. Efekty realizacji Programu Ochrony Środowiska dla Gminy Zaniemyśl na lata 2017-2020 dotyczące obszaru interwencji – zasoby przyrodnicze

Celem w obszarze interwencji – ochrona zasobów przyrody była głównie ochrona i rozwój walorów przyrodniczych, lasów, promocja walorów przyrodniczych oraz rewitalizacja terenów zdegradowanych społecznie i przyrodniczo.

Tabela 53. Efekty realizacji Programu Ochrony Środowiska dla Gminy Zaniemyśl na lata 2017-2020 w obszarze interwencji – zasoby przyrodnicze

Lp.	Cel	Opis podjętych działań
1.	Ochrona i rozwój walorów przyrodniczych gminy	<ul style="list-style-type: none"> • Uwzględnianie w miejscowych planach zagospodarowania przestrzennego obszarów ochronnych oraz zasad ochrony przyrody i krajobrazu – zadanie ciągłe; • Wydawanie decyzji o środowiskowych uwarunkowaniach realizacji przedsięwzięcia – zadanie ciągłe – corocznie realizowane; • Nasadzenie drzew i krzewów na terenach przyszkolnych, skwerach, parkach i przy drogach gminnych – zadanie ciągłe – realizowane corocznie w ramach potrzeb; • Pielęgnacja i bieżące utrzymanie terenów zieleni urządzonej na terenie gminy – zadanie ciągłe - realizowane corocznie;
2.	Ochrona lasów	<ul style="list-style-type: none"> • Wykonywanie nasadzeń zastępczych wzdłuż dróg gminnych – zadanie ciągłe;
3	Promocja walorów przyrodniczych i turystycznych gminy	<ul style="list-style-type: none"> • Opracowania dotyczące walorów przyrodniczo-turystycznych gminy Zaniemyśl – zadanie ciągłe – corocznie realizowane; • Promocja walorów przyrodniczych gminy w mediach, stronach internetowych, targach, giełdach turystycznych i imprezach masowych – zadanie ciągłe • Zakup 303 sztuk opracowania „Ziemia Zaniemyska, „Przyroda, historyka, turystyka” - zadanie realizowano w 2018 r. • Montaż 2 tablic informacyjnych dotyczących działalności Izby Pamięci w Zaniemyślu - zadanie realizowano w 2019 r. • Wyłożenie do publicznego wglądu projektu planu urządzenia lasu dla Nadleśnictwa Babki na okres od 1.01.2019 roku do 31.12.2028 roku wraz z prognozą oddziaływania na środowisko i obszary Natura 2000, • Organizowanie spotkań szkoleniowych dla organizacji pozarządowych z terenu gminy Zaniemyśl o tematyce ekologicznej • promocja modernizacji infrastruktury torowej i kolejowej na terenie gminy Zaniemyśl. Na ten cel Gmina Zaniemyśl udzieliła ze swojego

Lp.	Cel	Opis podjętych działań
		<p>budżetu Powiatowi Średzkiemu pomocy finansowej w formie dotacji celowej - zadanie realizowano w 2020 r.</p> <ul style="list-style-type: none"> Promocja w mediach społecznościowych nowych inwestycji: boiska wielofunkcyjnego w Śnieciskach, placu zabaw w Jaszkwie, ścieżki rowerowej Zaniemyśl – Lubonieczek – zadanie zrealizowano w 2020 r. Promocja walorów turystycznych Zaniemyśla podczas kina plenerowego w Zaniemyślu, letnich muzycznych warsztatów dla dzieci i młodzieży – zadanie zrealizowano w 2020 r.
4.	Rewitalizacja terenów zdegradowanych społecznie i przyrodniczo	<ul style="list-style-type: none"> Rewitalizacja Placu Berwińskiego w Zaniemyślu - w 2018 r. złożono wniosku o dofinansowanie rewitalizacji ze środków UE, Rewitalizacja „dzikich plaż” w gminie Zaniemyśl – w ramach funduszu sołectkiego zagospodarowano miejsce wypoczynku i rekreacji dla mieszkańców sołectwa Łękno w roku 2019 r. i 2020 r, oraz dla mieszkańców sołectwa Zwola w roku 2020 r. Ponadto wykonano rewitalizację obszarów zdegradowanych społecznie w miejscowości Śnieciska polegającą na budowie boiska wielofunkcyjnego;

Źródło: opracowanie własne

4.9.3. Ocena – analiza SWOT

Ocena stanu aktualnego zasobów przyrodniczych gminy pozwoliła na przeprowadzenie analizy SWOT obszaru interwencji przedstawionej w tabeli poniżej.

Tabela 54. Analiza SWOT – obszar interwencji – zasoby przyrodnicze

Mocne strony	Słabe stron
<ul style="list-style-type: none"> Duża liczba form ochrony przyrody w szczególności pomników przyrody; Pielęgnacja dotychczasowych i ustanawianie nowych pomników przyrody; Zakładanie i utrzymywanie terenów zieleni oraz wspieranie tych działań; 	<ul style="list-style-type: none"> Podatność zasobów przyrody ożywionej na zanieczyszczenia środowiska;

<ul style="list-style-type: none"> • Uchwalenie programu wspierającego bezdomne zwierzęta, • Wysoki wskaźnik lesistości; 	
Szanse	Zagrożenia
<ul style="list-style-type: none"> • Utrzymanie form ochrony przyrody w dobrym stanie; • Rozwój turystyki przyrodniczej; • Powstanie nowych miejsc zieleni miejskiej; • Zmniejszenie skali zjawiska bezdomności zwierząt; • Promocja walorów przyrodniczych; 	<ul style="list-style-type: none"> • Dewastacja obszarów cennych przyrodniczo przez ruch turystyczny; • Niska świadomość ekologiczna mieszkańców na temat walorów przyrodniczych; • Konflikty pomiędzy istniejącą infrastrukturą zieloną (zadrzewienia, aleje, skwery), a realizowanymi przedsięwzięciami budowlanymi”.

Źródło: opracowanie własne

Na obszarze gminy Zaniemyśl występuje duża liczba pomników przyrody, które są poddawane koniecznym zabiegom pielęgnacyjnym. Ponadto gmina posiada wysoki wskaźnik lesistości.

Szansą dla gminy Zaniemyśl jest rozwój turystyki przyrodniczej i promocja walorów przyrodniczych poprzez nowe tereny zieleni i ochronę istniejących, a także zmniejszenie problemu bezdomności zwierząt. Zagrożeniem z kolei może być dewastacja cennych przyrodniczo obszarów.

4.10. Zagrożenie poważnymi awariami

4.10.1. Stan wyjściowy

Przez poważną awarię na podstawie art. 3 ustawy Prawo Ochrony Środowiska rozumie się „zdarzenie, w szczególności emisję, pożar lub eksplozję, powstałe w trakcie procesu przemysłowego, magazynowania lub transportu, w których występuje jedna lub więcej niebezpiecznych substancji, prowadzące do natychmiastowego powstania zagrożenia życia lub zdrowia ludzi lub środowiska lub powstania takiego zagrożenia z opóźnieniem”. Z oceny zagrożenia gm. Zaniemyśl wynika, że do potencjalnych zagrożeń mogących doprowadzić do sytuacji kryzysowych należy zaliczyć: pożary, katastrofy, awarie i niekontrolowane przenikanie różnych substancji do środowiska naturalnego, skażenie toksycznymi środkami przemysłowymi z transportu substancji niebezpiecznych, klęski żywiołowe (susze, huragany, intensywne opady).

Obowiązki związane z awariami przemysłowymi spoczywają głównie na prowadzącym zakład o dużym lub zwiększonym ryzyku wystąpienia awarii oraz na organach Państwowej Straży Pożarnej a także Wojewodzie. Szczegółowy opis obowiązków podaje ustawa Prawo ochrony środowiska. WIOŚ realizuje zadania z zakresu zapobiegania występowania awarii przemysłowych poprzez:

- kontrolę podmiotów gospodarczych o dużym i zwiększonym ryzyku wystąpienia awarii,
- badanie przyczyn wystąpienia awarii oraz sposobów likwidacji skutków awarii, prowadzenie szkoleń i instruktażu.

W latach 2010-2021 inspektorzy WIOŚ w Poznaniu w wyniku działań podejmowanych w ramach przepisów ustawy o inspekcji ochrony środowiska, nie odnotowali przypadków wystąpienia poważnej

awarii. Na terenie gminy nie występują zakłady o zwiększonym oraz dużym ryzyku wystąpienia poważnych awarii.

4.10.2. Efekty realizacji Programu Ochrony Środowiska dla Gminy Zaniemyśl na lata 2017-2020 w obszarze interwencji – zagrożenia poważnymi awariami

Program Ochrony Środowiska dla Gminy Zaniemyśl na lata 2017-2020 nie uwzględniał zadań związanych z zagrożeniami poważnymi awariami.

4.10.3. Ocena – analiza SWOT

Przeprowadzenie oceny stanu aktualnego obszaru interwencji zagrożenia poważnymi awariami pozwoliło na przeprowadzenie analizy SWOT przedstawionej w tabeli poniżej.

Tabela 55. Analiza SWOT – obszar interwencji – zagrożenie poważnymi awariami

Mocne strony	Słabe strony
<ul style="list-style-type: none"> • Działające na terenie gminy jednostki OSP, • Prowadzenie kontroli podmiotów gospodarczych • Brak ZZR i ZDR na terenie gminy 	<ul style="list-style-type: none"> • Brak
Szanse	Zagrożenia
<ul style="list-style-type: none"> • Brak zdarzeń o charakterze poważnej awarii 	<ul style="list-style-type: none"> • Możliwość wystąpienia awarii podczas transportu substancji niebezpiecznych przez teren gminy, • Ryzyko pożarów w lasach, • Ryzyko wystąpienia susz i deszczy nawalnych.

Źródło: opracowanie własne

Analiza SWOT wykazała, że najmocniejszą stroną gminy Zaniemyśl są działające jednostki Ochotniczych Straży Pożarnych oraz prowadzone w ramach Państwowego Monitoringu Środowiska kontrole podmiotów gospodarczych.

Głównym zidentyfikowanym zagrożeniem jest możliwość wystąpienia wypadku podczas transportu substancji niebezpiecznych przez teren gminy oraz klęski żywiołowe.

4.11. Adaptacje do zmian klimatu oraz nadzwyczajne zagrożenia środowiska

Od kilku dekad trwa ocieplanie się klimatu Ziemi, a prognozy na następne lata wskazują, że w nadchodzących latach proces ten będzie się nasilał. Skutki zmian klimatu, zwłaszcza wzrost temperatury, częstotliwości i nasilenia zjawisk ekstremalnych, występujące w ostatnich kilku dekadach pogłębiają się i powodują coraz częstsze występowanie nadzwyczajnych zagrożeń środowiska, które są coraz mocniej odczuwalne przez ludzi oraz wiele sektorów gospodarki. Polskę i inne kraje na świecie dotyczą intensywne i gwałtowne zjawiska pogodowe - powodzie, susze i huragany. Wyniki badań naukowych wskazują, że zjawiska powodowane przez zmiany klimatu stanowią zagrożenie dla

*„Program Ochrony Środowiska dla Gminy Zaniemyśl na lata 2023-2026”
opracowany przez EKOLOG sp. z o.o., ul. Świętowidzka 6/4, 61-058 Poznań*

społecznego i gospodarczego rozwoju wielu krajów na świecie, w tym także dla Polski. W tym kontekście istotne jest prowadzenie adaptacji do zmian klimatu i nadzwyczajnych zagrożeń środowiska na poziomie gmin.

Adaptacja jest to proces lub zestaw inicjatyw i działań na rzecz zmniejszenia podatności systemów przyrodniczych i ludzkich na faktyczne oraz spodziewane skutki zmian klimatu. Adaptację należy również postrzegać jako przystosowanie do funkcjonowania zarówno środowiska jak i gospodarki z konsekwencjami zmian klimatu.

4.12. Edukacja ekologiczna

Edukacja ekologiczna jest zagadnieniem horyzontalnym, dotyczącym wszystkich obszarów ochrony środowiska. Konieczność prowadzenia działań z zakresu edukacji ekologicznej wynika z polskich i europejskich aktów prawnych oraz dokumentów strategicznych. Głównym krajowym dokumentem dotyczącym edukacji ekologicznej jest opracowana w 2001 roku Narodowa Strategia Edukacji Ekologicznej. Głównym celem edukacji ekologicznej jest podnoszenie poziomu świadomości ekologicznej i kształtowanie postaw ekologicznych społeczeństwa poprzez promowanie zasad zrównoważonego rozwoju, upowszechnianie wiedzy z zakresu ochrony środowiska i zrównoważonego rozwoju, kształtowanie zachowań prośrodowiskowych ogółu społeczeństwa, w tym dzieci i młodzieży.

W ustawie z dnia 27 kwietnia 2001 r. Prawo Ochrony Środowiska, edukacji ekologicznej poświęcony jest dział VIII. Artykuł 77 punkt 1 ustanawia obowiązek uwzględniania problematyki ochrony środowiska i zrównoważonego rozwoju w programach kształcenia ogólnego we wszystkich typach szkół. Gmina powinna corocznie prowadzić tematyczne akcje edukacyjne dotyczące ochrony środowiska w placówkach edukacyjnych znajdujących się na jej terenie. Działania edukacyjne powinny także obejmować dorosłych mieszkańców, ponieważ to oni mają największy wpływ na obecny stan środowiska w gminie. Prowadzone działania edukacyjne powinny dotyczyć przede wszystkim prawidłowego postępowania z odpadami, ochrony powietrza przed zanieczyszczeniami pochodzącymi z domowych kotłowni oraz podnosić ogólną świadomość ekologiczną lokalnej społeczności.

W latach 2017-2021 gmina Zaniemyśl organizowała lub brała udział w akcjach ekologicznych, głównie w zakresie gospodarki odpadami:

- prowadzenie akcji „Sprzątanie Świata” (zadanie ciągłe) – w latach 2017 - 2021 akcja organizowana przez Starostwo Powiatowe w Środzie Wlkp. dla wszystkich szkół z terenu gminy Zaniemyśl,
- prowadzenie działań informacyjnych i edukacyjnych w zakresie gospodarki odpadami (zadanie ciągłe) – w latach 2017 - 2021 informacje dotyczące gospodarki odpadami zamieszczane były w BIP Urzędu Gminy Zaniemyśl,
- segregacja odpadów w Urzędzie Gminy w Zaniemyślu i jednostkach organizacyjnych gminy (zadanie ciągłe) – w latach 2017 - 2021 była prowadzona segregacja na bieżąco,
- wyposażenie budynków użyteczności publicznej w pojemniki do selektywnej zbiórki odpadów (zadanie ciągłe) – realizowano w latach wcześniejszych,
- zbiórki baterii, nakrętek itp. (zadanie ciągłe) – w latach 2018 - 2021 przeprowadzono organizowany przez Zakład Gospodarki Odpadami Jarocin Sp. z o.o. konkurs ekologiczny pn. „Region czysty na 6”, dla placówek oświatowych w ramach którego zbierane były nakrętki, baterie i puszki.

W kolejnych latach planowane jest organizowanie i wspieranie podobnych tego typu akcji i przedsięwzięć.

4.13. Monitoring Środowiska

Państwowy Monitoring Środowiska (PMŚ) został utworzony ustawą z dnia 20 lipca 1991 roku o Inspekcji Ochrony Środowiska (IOŚ) w celu zapewnienia wiarygodnych informacji o stanie środowiska. Szersze ramy prawne funkcjonowania PMŚ zawarte są w późniejszej ustawie z dnia 27 kwietnia 2001 r. – Prawo ochrony środowiska, która definiuje PMŚ jako system pomiarów, ocen i prognoz stanu środowiska oraz gromadzenia, przetwarzania i rozpowszechniania informacji o środowisku.

Cel PMŚ jest realizowany poprzez systematyczne informowanie organów administracji i społeczeństwa o jakości elementów przyrodniczych, dotrzymywaniu standardów jakości środowiska określonych przepisami oraz obszarach występowania przekroczeń tych standardów, a także o występujących zmianach jakości elementów przyrodniczych i przyczynach tych zmian, w tym powiązaniach przyczynowo – skutkowych występujących pomiędzy emisjami, a stanem elementów przyrodniczych. Cele PMŚ osiąmane są poprzez realizację zadań cząstkowych:

- wykonywanie badań wskaźników charakteryzujących poszczególne elementy środowiska,
- prowadzenie obserwacji przyrodniczych,
- gromadzenie i analizę wyników badań i obserwacji,
- ocenę stanu i trendów zmian jakości poszczególnych elementów środowiska w oparciu o ustalone kryteria,
- identyfikację obszarów przekroczeń standardów jakości środowiska,
- analizy przyczynowo-skutkowe,
- opracowywanie zestawień, raportów, komunikatów i ich udostępnianie w formie drukowanej lub zapisu elektronicznego, w tym za pomocą Internetu.

Na podstawie zatwierdzonego przez Ministra Środowiska Krajowego Programu Państwowego Monitoringu Środowiska na lata 2016 – 2020 opracowanego w 2015 roku przez Głównego Inspektora Ochrony Środowiska, powstał opracowany przez Wojewódzki Inspektorat Ochrony Środowiska w Poznaniu program dla województwa wielkopolskiego. Na jego podstawie na terenie gminy Zaniemyśl monitorowane są następujące elementy środowiska:

- jednolite części wód powierzchniowych – w punktach pomiarowo-kontrolnych:
 - Moskawa – Kępa Wielka (kod punktu: PL02S0501_0817), leżąca w jednolitej części wód powierzchniowych Moskawa od Wielkiej do Ujścia (kod: PLRW 600020185499),
 - Jez. Raczyńskie (kod punktu: PL02S0502_2228), leżące w jednolitej części wód powierzchniowych Raczyńskie (kod: PLLW10144).

Na terenie gminy nie ma obecnie wyodrębnionego stanowiska oceny jakości powietrza.

Obecnie nie stworzono programu monitoringu środowiska w województwie wielkopolskim na kolejne lata.

5. Cele Programu Ochrony Środowiska, zadania i ich finansowanie

W poszczególnych analizach SWOT przedstawiono potencjalne zagrożenia komponentów środowiska przyrodniczego. Ponadto określono kierunki działań, jakie gmina powinna wykonać w celu poprawy stanu środowiska przyrodniczego.

Głównym celem „Programu Ochrony Środowiska dla Gminy Zaniemyśl na lata 2023 – 2026” jest:

Zrównoważony rozwój gminy Zaniemyśl ze szczególnym uwzględnieniem ochrony środowiska i racjonalnego korzystania z zasobów przyrodniczych.

Na podstawie zdefiniowanych zagrożeń i problemów dla poszczególnych obszarów interwencji oraz oceny stanu środowiska, utworzono cele, kierunki interwencji oraz zadania. Przedstawia je tabela poniżej.

Perspektywa osiągnięcia zaplanowanych celów będzie możliwa dzięki realizacji zaproponowanych zadań, co przyczyni się w przyszłości do poprawy stanu środowiska na terenie gminy Zaniemyśl. W celu realizacji zadań utworzono harmonogram zadań własnych gminy Zaniemyśl, który został przedstawiony w poniższych tabelach.

Tabela 56. Cele, kierunki interwencji oraz zadania

Obszar interwencji	Cel	Wskaźnik			Kierunek interwencji	Zadania	Podmiot odpowiedzialny	Ryzyka
		Nazwa (źródło)	Wartość bazowa	Wartość docelowa				
I. Klimat i powietrze	I.1. Poprawa jakości powietrza	Liczba substancji z przekroczeniami na terenie strefy wielkopolskiej (WIOŚ)	2	0	Kontrola jakości powietrza na terenie gminy	Monitoring i kontrola podmiotów korzystających ze środowiska	RWMŚ w Poznań	Niedokładność pomiarów
					Zmniejszenie emisji zanieczyszczeń pochodzących z indywidualnych systemów grzewczych	Ograniczenie emisji zanieczyszczeń powstających ze spalania paliw na potrzeby centralnego ogrzewania	Gmina Zaniemyśl	Wysoki koszt inwestycji
						Termomodernizacja budynku użyteczności publicznej Szkoły Podstawowej im. Jana Pawła II w Pięłowicach	Gmina Zaniemyśl	Wysoki koszt inwestycji
						Termomodernizacja budynków użyteczności publicznej	Gmina Zaniemyśl	Wysoki koszt inwestycji

Obszar interwencji	Cel	Wskaźnik			Kierunek interwencji	Zadania	Podmiot odpowiedzialny	Ryzyka
		Nazwa (źródło)	Wartość bazowa	Wartość docelowa				
						Programy dofinansowujące i zachęcające do korzystania z odnawialnych źródeł energii	WFOŚiGW NFOŚiGW	Wysoki koszt inwestycji
					Propagowanie wśród mieszkańców gospodarki niskoemisyjnej	Modernizacja kotłowni i infrastruktury c. o.	Gmina Zaniemyśl, właściciele nieruchomości	Wysoki koszt inwestycji
						Budowa ścieżek rowerowych na terenie gminy Zaniemyśl	Gmina Zaniemyśl	-
					Poprawa efektywności energetycznej	Montaż efektywnego energetycznie oświetlenia ulicznego/drogowego na terenie gminy Zaniemyśl	Gmina Zaniemyśl	Wysoki koszt inwestycji

„Program Ochrony Środowiska dla Gminy Zaniemyśl na lata 2023-2026”
opracowany przez EKOLOG sp. z o.o., ul. Świętowidzka 6/4, 61-058 Poznań

Obszar interwencji	Cel	Wskaźnik			Kierunek interwencji	Zadania	Podmiot odpowiedzialny	Ryzyka
		Nazwa (źródło)	Wartość bazowa	Wartość docelowa				
						Budowa przyłączy SN do odbiorców III grupy	ENEA Operator SA	Wysoki koszt inwestycji
						Budowa przyłączy nn do IV-VI grupy odbiorców	ENEA Operator SA	Wysoki koszt inwestycji
						Modernizacja linii kablowych SN związana z przyłączem odbiorców III grupy	ENEA Operator SA	Wysoki koszt inwestycji
						Modernizacja linii kablowych SN związana z przyłączem odbiorców IV-VI grupy	ENEA Operator SA	Wysoki koszt inwestycji
						Budowa linii napowietrznej 110 kV relacji Środa-Śrem HCP	ENEA Operator SA	Wysoki koszt inwestycji

Obszar interwencji	Cel	Wskaźnik			Kierunek interwencji	Zadania	Podmiot odpowiedzialny	Ryzyka
		Nazwa (źródło)	Wartość bazowa	Wartość docelowa				
						Modernizacja elementów SN, koncepcja SN – OD Poznań linie/Poznań stacje	ENEA Operator SA	Wysoki koszt inwestycji
						Automatyzacja sieci – zabudowa łączników sterowanych zdalnie – Rejon Dystrybucji Września w tym gmina Zaniemyśl	ENEA Operator SA	Wysoki koszt inwestycji
						Poprawa wskaźników SAIDI SAIFI – modernizacja linii SN – Rejon Dystrybucji Września w tym gmina Zaniemyśl	ENEA Operator SA	Wysoki koszt inwestycji

Obszar interwencji	Cel	Wskaźnik			Kierunek interwencji	Zadania	Podmiot odpowiedzialny	Ryzyka
		Nazwa (źródło)	Wartość bazowa	Wartość docelowa				
						Wymiana kabli nie sieciowych SN oraz transformatorów SN/nn na energooszczędne – Rejon Dystrybucji Września w tym gmina Zaniemyśl	ENEA Operator SA	Wysoki koszt inwestycji
II. Zagrożenie hałasem	II.1. Poprawa środowiska akustycznego w gminie	Liczba wybudowanych/ przebudowanych dróg	b.d.	b.d.	Zmniejszenie emisji hałasu z ruchu drogowego	Budowa i przebudowa nawierzchni dróg gminnych	Gmina Zaniemyśl	Wysoki koszt inwestycji drogowych
						Budowa obwodnicy o długości około 6,5 km na DW 432	WZDW w Poznaniu	Wysoki koszt inwestycji drogowych

Obszar interwencji	Cel	Wskaźnik			Kierunek interwencji	Zadania	Podmiot odpowiedzialny	Ryzyka
		Nazwa (źródło)	Wartość bazowa	Wartość docelowa				
						Rozbudowa drogi wraz z przebudową mostu na DW 432 odcinku Zaniemyśl - Środa	WZDW w Poznaniu	Wysoki koszt inwestycji drogowych
III. Pola elektromagnetyczne	III.1. Utrzymanie poziomu promieniowania elektromagnetycznego poniżej poziomu dopuszczalnego	Utrzymanie natężenia pola elektromagnetycznego poniżej stanu dopuszczalnego (WIOŚ)	od 80 MHz do 40 GHz	od 80 MHz do 40 GHz	Kontrola obecnych źródeł promieniowania elektromagnetycznego i zapobieganie powstawaniu nowych na terenie gminy	Ograniczanie koncentracji źródeł promieniowania elektromagnetycznego na etapie planowania i wydawania decyzji lokalizacyjnych i środowiskowych	Gmina Zaniemyśl	-
						Pomiar natężenia pola elektromagnetycznego w gminie	RWMŚ w Poznań	Niedokładność pomiarów

Obszar interwencji	Cel	Wskaźnik			Kierunek interwencji	Zadania	Podmiot odpowiedzialny	Ryzyka
		Nazwa (źródło)	Wartość bazowa	Wartość docelowa				
IV. Gospodarowanie wodami	IV.1. Poprawa jakości wód powierzchniowych i podziemnych – dążenie do osiągnięcia dobrego stanu wód	JCWP w stanie dobrym	0	5	Ograniczenie emisji zanieczyszczeń zawartych w ściekach komunalnych i przemysłowych	Monitoring stanu i jakości wód powierzchniowych	RWMŚ w Poznań	Niedokładność pomiarów
		JCWPd w stanie dobrym	2	2		Monitoring stanu i jakości wód podziemnych	RWMŚ w Poznań	Niedokładność pomiarów
						Dotacje dla spółek wodnych na bieżące utrzymanie rowów	Gmina Zaniemyśl	-
						Rekultywacja wód powierzchniowych jeziora Raczyńskiego położonego w miejscowości Zaniemyśl, gm. Zaniemyśl	Gmina Zaniemyśl	Wysoki koszt

Obszar interwencji	Cel	Wskaźnik			Kierunek interwencji	Zadania	Podmiot odpowiedzialny	Ryzyka
		Nazwa (źródło)	Wartość bazowa	Wartość docelowa				
	IV.2.Ochrona przed powodzią					Zagospodarowanie przestrzeni publicznej poprzez rewitalizację miejsca do kąpieli nad jeziorem Raczyńskim w Zaniemyślu	Gmina Zaniemyśl	Wysoki koszt
		Liczba powodzi i podtopień	b.d.	0	Minimalizacja zagrożenia powodzią	Budowa /modernizacja kanalizacji deszczowej	Gmina Zaniemyśl	Wysoki koszt
						Aktualizacja planu zarządzania ryzykiem powodziowym	RZGW w Poznaniu	-
						Przeгляд i aktualizacja map zagrożenia powodziowego i map ryzyka powodziowego	RZGW w Poznaniu	-

Obszar interwencji	Cel	Wskaźnik			Kierunek interwencji	Zadania	Podmiot odpowiedzialny	Ryzyka
		Nazwa (źródło)	Wartość bazowa	Wartość docelowa				
V. Gospodarka wodno-ściekowa						Odbudowa kanału Miłosławskiego z obwałowaniami - etap I, gm. Zaniemyśl	Zarząd Zlewni Koło	-
	V. 1. Racionalna gospodarka ściekowa	Długość sieci kanalizacyjnej (GUS)	65,5 km	>65,5 km	Stworzenie kompleksowego systemu gospodarki ściekowej na terenie gminy	Montaż systemu GPRS w przepompowni wraz z modernizacją	Gmina Zaniemyśl	Wysoki koszt inwestycji
						Wydawanie decyzji o nakazie przyłączenia nieruchomości do istniejącej sieci kanalizacyjnej	Gmina Zaniemyśl	Niewykonywanie decyzji
						Budowa sieci kanalizacji sanitarnej w miejscowości Lubonieczek	Gmina Zaniemyśl	Wysoki koszty inwestycji

„Program Ochrony Środowiska dla Gminy Zaniemyśl na lata 2023-2026”
 opracowany przez EKOLOG sp. z o.o., ul. Świętowidzka 6/4, 61-058 Poznań

Obszar interwencji	Cel	Wskaźnik			Kierunek interwencji	Zadania	Podmiot odpowiedzialny	Ryzyka
		Nazwa (źródło)	Wartość bazowa	Wartość docelowa				
		Długość sieci wodociągowej (GUS)	125,0 km	>125,0 km		Budowa gminnej oczyszczalni ścieków w Jeziorach Małych	Gmina Zaniemyśl	Wysoki koszt inwestycji
					Modernizacja sieci wodociągowej wraz z przełączeniem istniejących przyłączy w miejscowości Czarnotki	Gmina Zaniemyśl	Wysoki koszt inwestycji	
					Wykonanie sieci wodociągowej w Jeziorach Małych	Gmina Zaniemyśl	Wysoki koszt inwestycji	
					Wykonanie sieci wodociągowej w Czarnotkach	Gmina Zaniemyśl	Wysoki koszt inwestycji	

Obszar interwencji	Cel	Wskaźnik			Kierunek interwencji	Zadania	Podmiot odpowiedzialny	Ryzyka
		Nazwa (źródło)	Wartość bazowa	Wartość docelowa				
					Prowadzenie ewidencji zbiorników bezodpływowych i przydomowych oczyszczalni ścieków	Gmina Zaniemyśl	-	
		Ludność korzystająca z oczyszczalni ścieków (GUS)	4795 os.	>4 795 os.	Kontrola zawartych umów na odbiór nieczystości ciekłych ze zbiorników bezodpływowych	Gmina Zaniemyśl	-	

Obszar interwencji	Cel	Wskaźnik			Kierunek interwencji	Zadania	Podmiot odpowiedzialny	Ryzyka
		Nazwa (źródło)	Wartość bazowa	Wartość docelowa				
VI. Zasoby geologiczne	VI.1. Racjonalne i efektywne gospodarowanie zasobami kopalin ze złóż	Liczba wydanych koncesji na wydobycie kopalin (Starostwo Powiatowe, Urząd Marszałkowski)	-	-	Nadzór nad zasobami kopalin	Wydawanie koncesji na wydobywanie kopalin oraz monitorowanie eksploatacji złóż	UMWW w Poznaniu, minister właściwy ds. środowiska, Wojewoda Wielkopolski	Niefektywny system kontroli

Obszar interwencji	Cel	Wskaźnik			Kierunek interwencji	Zadania	Podmiot odpowiedzialny	Ryzyka
		Nazwa (źródło)	Wartość bazowa	Wartość docelowa				
VII. Gleby	VII.I. Prawidłowe użytkowanie powierzchni ziemi	Łączna powierzchnia gruntów ornych (Urząd Gminy)	5 998 ha	-	Ochrona gleb wykorzystywanych rolniczo	Monitoring chemizmu gleb ornych na terenie gminy	GIOŚ	Brak punktów pomiarowych
						Monitoring chemizmu opadów atmosferycznych i ocena depozycji zanieczyszczeń do podłoża	RWMŚ w Poznań	Wysoki koszt inwestycji drogowych
						Prowadzenie działalności rolniczej z uwzględnieniem Kodeksu Dobrej Praktyki Rolniczej	Indywidualni rolnicy, podmioty działające w rolnictwie	Nieprzestrzeganie zasad kodeksu

Obszar interwencji	Cel	Wskaźnik			Kierunek interwencji	Zadania	Podmiot odpowiedzialny	Ryzyka
		Nazwa (źródło)	Wartość bazowa	Wartość docelowa				
VIII. Gospodarka odpadami i zapobieganie powstaniu odpadów	VIII.1. Racjonalna gospodarka odpadami	Poziom recyklingu odpadów komunalnych	53,66%	> 30%	Uporządkowanie systemu gospodarki odpadami na terenie gminy	Odbiór i zagospodarowanie odpadów komunalnych w gminie Zaniemyśl	Gmina Zaniemyśl	Wysokie koszty
						Budowa Punktu Selektywnej Zbiórki Odpadów Komunalnych w miejscowości Jezioro Małe dz. nr 129 obręb Łękno	Gmina Zaniemyśl	Wysoki koszt
						Likwidacja „dzikich wysypisk śmieci”	Gmina Zaniemyśl	Zanieczyszczenie środowiska
						Likwidacja wyrobów budowlanych zawierających azbest	Gmina Zaniemyśl	Zanieczyszczenie środowiska

Obszar interwencji	Cel	Wskaźnik			Kierunek interwencji	Zadania	Podmiot odpowiedzialny	Ryzyka
		Nazwa (źródło)	Wartość bazowa	Wartość docelowa				
IX. Zasoby przyrodnicze	IX.1. Utrzymanie dobrego stanu oraz poprawa bioróżnorodności na terenie gminy	Liczba nasadzeń drzew i krzewów (GUS)	b.d.	Zależnie od potrzeb i wyznaczonych zadań	Stały rozwój zieleni oraz obszarów cennych przyrodniczo	Nasadzenia drzew i krzewów na terenie gminy Zaniemyśl	Gmina Zaniemyśl	Niesatysfakcjonująca udatność nasadzeń
						Pielęgnacja i bieżące utrzymanie terenów zieleni urządzonej na terenie gminy Zaniemyśl	Gmina Zaniemyśl	-
		Wskaźnik lesistości (GUS)	24,9%	> 24,9%	Ochrona lasów i prowadzenie właściwej gospodarki leśnej	Wyznaczenie w m.p.z.p. terenów pod zalesienia	Gmina Zaniemyśl	-
						Dążenie do ustanawiania nowych pomników przyrody, użytków ekologicznych lub zespołów przyrodniczo-krajobrazowych	Gmina Zaniemyśl	-

Obszar interwencji	Cel	Wskaźnik			Kierunek interwencji	Zadania	Podmiot odpowiedzialny	Ryzyka
		Nazwa (źródło)	Wartość bazowa	Wartość docelowa				
						Współpraca z odpowiednimi organami w celu ustanawiania nowych form ochrony przyrody	Gmina Zaniemyśl	-
X. Zagrożenie poważnymi awariami	X.1. Zapobieganie powstawaniu poważnych awarii	Liczba zdarzeń o znamionach poważnej awarii (WIOŚ)	0	0	Przeciwdziałania poważnym awariom	Przeciwdziałanie poważnym awariom	RWMS w Poznań	-
						Kontrola przewozów substancji niebezpiecznych	Inspekcja Transportu Drogowego, Policja	Niedokładność
XI. Edukacja	XI.1. Prowadzenie działań edukacyjnych	-	-	-	Prowadzenie działań edukacyjnych	Akcje informacyjno-edukacyjne	Gmina Zaniemyśl	-
						Rajdy rowerowe, pikniki ekologiczne	Gmina Zaniemyśl	-

„Program Ochrony Środowiska dla Gminy Zaniemyśl na lata 2023-2026”
opracowany przez EKOLOG sp. z o.o., ul. Świętowidzka 6/4, 61-058 Poznań

Obszar interwencji	Cel	Wskaźnik			Kierunek interwencji	Zadania	Podmiot odpowiedzialny	Ryzyka
		Nazwa (źródło)	Wartość bazowa	Wartość docelowa				
						Akcje o tematyce ekologicznej (np. „Sprzątanie świata”, „Dzień Ziemi”)	Gmina Zaniemyśl	-

Źródło: Opracowanie własne

Tabela 57. Harmonogram realizacji zadań własnych wraz z ich finansowaniem

Zadanie	Podmiot odpowiedzialny	Szacunkowe koszty				Źródło finansowania
		2023	2024	2025	2026	
Obszar interwencji: Klimat i powietrze						
Monitoring i kontrola podmiotów korzystających ze środowiska	RWMŚ w Poznań	Według środków zaplanowanych w budżecie	Według środków zaplanowanych w budżecie	Według środków zaplanowanych w budżecie	Według środków zaplanowanych w budżecie	Środki własne
Ograniczenie emisji zanieczyszczeń powstających ze spalania paliw na potrzeby centralnego ogrzewania	Gmina Zaniemyśl	Według środków zaplanowanych w budżecie	Według środków zaplanowanych w budżecie	Według środków zaplanowanych w budżecie	Według środków zaplanowanych w budżecie	WFOŚiGW w Poznaniu
Termomodernizacja budynku użyteczności publicznej Szkoły Podstawowej im. Jana Pawła II w Pigłowicach	Gmina Zaniemyśl	200 000,00	183 000,00	0,00	0,00	Środki własne
Termomodernizacja budynków użyteczności publicznej	Gmina Zaniemyśl	Według środków zaplanowanych w budżecie	Według środków zaplanowanych w budżecie	Według środków zaplanowanych w budżecie	Według środków zaplanowanych w budżecie	Środki własne/środki zewnętrzne
Programy dofinansowujące i zachęcające do korzystania z odnawialnych źródeł energii	WFOŚiGW, NFOŚiGW	b.d	b.d	b.d	b.d	Środki własne
Modernizacja kotłowni i infrastruktury c. o	Gmina Zaniemyśl, właściciele nieruchomości		30 000,00	30 000,00	30 000,00	Środki własne
Budowa ścieżek rowerowych na terenie gminy Zaniemyśl	Gmina Zaniemyśl	Według środków zaplanowanych w budżecie	Według środków zaplanowanych w budżecie	Według środków zaplanowanych w budżecie	Według środków zaplanowanych w budżecie	Środki własne/środki zewnętrzne

Zadanie	Podmiot odpowiedzialny	Szacunkowe koszty				Źródło finansowania
		2023	2024	2025	2026	
Montaż efektywnego energetycznie oświetlenia ulicznego/drogowego na terenie gminy Zaniemyśl	Gmina Zaniemyśl	160 000,00	180 000,00	200 000,00	230 000,00	Środki własne/środki zewnętrzne
Budowa przyłączy SN do odbiorców III grupy	ENEA Operator SA	Według środków zaplanowanych w budżecie	Według środków zaplanowanych w budżecie	Według środków zaplanowanych w budżecie	Według środków zaplanowanych w budżecie	Środki własne ENEA
Budowa przyłączy nn do IV-VI grupy odbiorców	ENEA Operator SA	Według środków zaplanowanych w budżecie	Według środków zaplanowanych w budżecie	Według środków zaplanowanych w budżecie	Według środków zaplanowanych w budżecie	Środki własne ENEA
Modernizacja linii kablowych SN związana z przyłączem odbiorców III grupy	ENEA Operator SA	Według środków zaplanowanych w budżecie	Według środków zaplanowanych w budżecie	Według środków zaplanowanych w budżecie	Według środków zaplanowanych w budżecie	Środki własne ENEA
Modernizacja linii kablowych SN związana z przyłączem odbiorców IV-VI grupy	ENEA Operator SA	Według środków zaplanowanych w budżecie	Według środków zaplanowanych w budżecie	Według środków zaplanowanych w budżecie	Według środków zaplanowanych w budżecie	Środki własne ENEA
Budowa linii napowietrznej 110 kV relacji Środa-Śrem HCP	ENEA Operator SA	Według środków zaplanowanych w budżecie	Według środków zaplanowanych w budżecie	Według środków zaplanowanych w budżecie	Według środków zaplanowanych w budżecie	Środki własne ENEA
Modernizacja elementów SN, koncepcja SN – OD Poznań linie/Poznań stacje	ENEA Operator SA	Według środków zaplanowanych w budżecie	Według środków zaplanowanych w budżecie	Według środków zaplanowanych w budżecie	Według środków zaplanowanych w budżecie	Środki własne ENEA

Zadanie	Podmiot odpowiedzialny	Szacunkowe koszty				Źródło finansowania
		2023	2024	2025	2026	
Automatyzacja sieci – zabudowa łączników sterowanych zdalnie – Rejon Dystrybucji Września w tym gmina Zaniemyśl	ENEA Operator SA	Według środków zaplanowanych w budżecie	Według środków zaplanowanych w budżecie	Według środków zaplanowanych w budżecie	Według środków zaplanowanych w budżecie	Środki własne ENEA
Poprawa wskaźników SAIDI SAIFI – modernizacja linii SN – Rejon Dystrybucji Września w tym gmina Zaniemyśl	ENEA Operator SA	Według środków zaplanowanych w budżecie	Według środków zaplanowanych w budżecie	Według środków zaplanowanych w budżecie	Według środków zaplanowanych w budżecie	Środki własne ENEA
Wymiana kabli nie sieciowych SN oraz transformatorów SN/nn na energooszczędne – Rejon Dystrybucji Września w tym gmina Zaniemyśl	ENEA Operator SA	Według środków zaplanowanych w budżecie	Według środków zaplanowanych w budżecie	Według środków zaplanowanych w budżecie	Według środków zaplanowanych w budżecie	Środki własne ENEA
Obszar interwencji: Zagrożenie hałasem						
Budowa, przebudowa dróg gminnych	Gmina Zaniemyśl	1 460 000,00		300 000,00		Środki własne, środki krajowe
Budowa obwodnicy o długości około 6,5 km na DW 432	WZDW w Poznaniu	Według środków zaplanowanych w budżecie	Według środków zaplanowanych w budżecie	Według środków zaplanowanych w budżecie	Według środków zaplanowanych w budżecie	Środki własne
Rozbudowa drogi wraz z przebudową mostu na DW 432 odcinku Zaniemyśl - Środa	WZDW w Poznaniu	Według środków zaplanowanych w budżecie	Według środków zaplanowanych w budżecie	Według środków zaplanowanych w budżecie	Według środków zaplanowanych w budżecie	Środki własne
Obszar interwencji: Pola elektromagnetyczne						
Ograniczanie koncentracji źródeł promieniowania elektromagnetycznego na etapie planowania i wydawania decyzji lokalizacyjnych i środowiskowych	Gmina Zaniemyśl	-	-	-	-	-

„Program Ochrony Środowiska dla Gminy Zaniemyśl na lata 2023-2026”
opracowany przez EKOLOG sp. z o.o., ul. Świętowidzka 6/4, 61-058 Poznań

Zadanie	Podmiot odpowiedzialny	Szacunkowe koszty				Źródło finansowania
		2023	2024	2025	2026	
Pomiar natężenia pola elektromagnetycznego w gminie	RWMŚ w Poznań	Według środków zaplanowanych w budżecie	Według środków zaplanowanych w budżecie	Według środków zaplanowanych w budżecie	Według środków zaplanowanych w budżecie	Środki własne
Obszar interwencji: Gospodarowanie wodami						
Monitoring stanu i jakości wód powierzchniowych	RWMŚ w Poznań	Według środków zaplanowanych w budżecie	Według środków zaplanowanych w budżecie	Według środków zaplanowanych w budżecie	Według środków zaplanowanych w budżecie	Środki własne
Monitoring stanu i jakości wód podziemnych	RWMŚ w Poznań	Według środków zaplanowanych w budżecie	Według środków zaplanowanych w budżecie	Według środków zaplanowanych w budżecie	Według środków zaplanowanych w budżecie	Środki własne
Dotacje dla spółek wodnych na bieżące utrzymanie rowów	Gmina Zaniemyśl	30 000,00	30 000,00	30 000,00	30 000,00	Środki własne
Rekultywacja wód powierzchniowych jeziora Raczyńskiego położonego w miejscowości Zaniemyśl, gm. Zaniemyśl	Gmina Zaniemyśl	Według środków zaplanowanych w budżecie	Według środków zaplanowanych w budżecie	Według środków zaplanowanych w budżecie	Według środków zaplanowanych w budżecie	Środki własne/środki zewnętrzne
Zagospodarowanie przestrzeni publicznej poprzez rewitalizację miejsca do kąpielii nad jeziorem Raczyńskim w Zaniemyślu	Gmina Zaniemyśl	4 800 000,00				Środki własne, środki krajowe
Budowa /modernizacja kanalizacji deszczowej	Gmina Zaniemyśl	Według środków zaplanowanych w budżecie	Według środków zaplanowanych w budżecie	Według środków zaplanowanych w budżecie	Według środków zaplanowanych w budżecie	Środki własne/środki zewnętrzne
Aktualizacja planu zarządzania ryzykiem powodziowym	RZGW w Poznaniu	-	-	-	-	-

„Program Ochrony Środowiska dla Gminy Zaniemyśl na lata 2023-2026”
opracowany przez EKOLOG sp. z o.o., ul. Świętowidzka 6/4, 61-058 Poznań

Zadanie	Podmiot odpowiedzialny	Szacunkowe koszty				Źródło finansowania
		2023	2024	2025	2026	
Przegląd i aktualizacja map zagrożenia powodziowego i map ryzyka powodziowego	RZGW w Poznaniu	-	-	-	-	-
Odbudowa kanału Miłosławskiego z obwałowaniami – etap I, gm. Zaniemyśl, Środa Wielkopolska	Zarząd Zlewni Koło		5 000	5 000	10 000	Środki własne/środki zewnętrzne
Obszar interwencji: Gospodarka wodno-ściekowa						
Montaż systemu GPRS w przepompowni wraz z modernizacją	Gmina Zaniemyśl	12 000,00	150 000,00			Środki własne/środki zewnętrzne
Wydawanie decyzji o nakazie przyłączenia nieruchomości do istniejącej sieci kanalizacyjnej	Gmina Zaniemyśl	-	-	-	-	-
Budowa sieci kanalizacji sanitarnej w miejscowości Lubonieczek	Gmina Zaniemyśl	2 000 000,00	2 000 000,00			Środki własne/środki zewnętrzne
Budowa gminnej oczyszczalni ścieków w Jeziorach Małych	Gmina Zaniemyśl	200 000,00				Środki własne/środki zewnętrzne
Modernizacja sieci wodociągowej wraz z przełączeniem istniejących przyłączy w miejscowości Czarnotki	Gmina Zaniemyśl	58 000,00				Środki własne/środki zewnętrzne
Wykonanie sieci wodociągowej w Jeziorach Małych	Gmina Zaniemyśl	Według środków zaplanowanych w budżecie	Według środków zaplanowanych w budżecie	Według środków zaplanowanych w budżecie	Według środków zaplanowanych w budżecie	Środki własne/środki zewnętrzne
Wykonanie sieci wodociągowej w Czarnotkach	Gmina Zaniemyśl	40 000,00				Środki własne/środki zewnętrzne
Prowadzenie ewidencji zbiorników bezodpływowych i przydomowych oczyszczalni ścieków	Gmina Zaniemyśl	-	-	-	-	-

„Program Ochrony Środowiska dla Gminy Zaniemyśl na lata 2023-2026”
opracowany przez EKOLOG sp. z o.o., ul. Świętowidzka 6/4, 61-058 Poznań

Zadanie	Podmiot odpowiedzialny	Szacunkowe koszty				Źródło finansowania
		2023	2024	2025	2026	
Kontrola zawartych umów na odbiór nieczystości ciekłych ze zbiorników bezodpływowych	Gmina Zaniemyśl	-	-	-	-	-
Obszar interwencji: Zasoby geologiczne						
Wydawanie koncesji na wydobywanie kopalin oraz monitorowanie eksploatacji złóż	UMWW w Poznaniu, minister właściwy ds. środowiska, Wojewoda Wielkopolski	-	-	-	-	-
Obszar interwencji: Gleby						
Monitoring chemizmu gleb ornych na terenie gminy	RWMŚ w Poznań	Według środków zaplanowanych w budżecie	Według środków zaplanowanych w budżecie	Według środków zaplanowanych w budżecie	Według środków zaplanowanych w budżecie	Środki własne
Monitoring chemizmu opadów atmosferycznych i ocena depozycji zanieczyszczeń do podłoża	WIOŚ Poznań	Według środków zaplanowanych w budżecie	Według środków zaplanowanych w budżecie	Według środków zaplanowanych w budżecie	Według środków zaplanowanych w budżecie	Środki własne
Prowadzenie działalności rolniczej z uwzględnieniem Kodeksu Dobrej Praktyki Rolniczej	Indywidualni rolnicy, podmioty działające w rolnictwie	-	-	-	-	-
Obszar interwencji: Gospodarka odpadami i zapobieganie powstawaniu odpadów						
Odbiór i zagospodarowanie odpadów komunalnych w gminie Zaniemyśl	Gmina Zaniemyśl	2 000 000,00	2 100 000,00	2 200 000,00	2 300 000,00	Środki własne

„Program Ochrony Środowiska dla Gminy Zaniemyśl na lata 2023-2026”
opracowany przez EKOLOG sp. z o.o., ul. Świętowidzka 6/4, 61-058 Poznań

Zadanie	Podmiot odpowiedzialny	Szacunkowe koszty				Źródło finansowania
		2023	2024	2025	2026	
Budowa Punktu Selektywnej Zbiórki Odpadów Komunalnych w miejscowości Jezioro Małe dz. nr 129 obręb Łętko	Gmina Zaniemyśl	3 500 000,00				NFOŚiGW, dotacje
Likwidacja „dzikich wysypisk śmieci”	Gmina Zaniemyśl	10 000,00	10 000,00	10 000,00	10 000,00	Środki własne
Likwidacja wyrobów budowlanych zawierających azbest	Gmina Zaniemyśl	55 000,00	55 000,00	60 000,00	60 000,00	Środki własne, WFOŚiGW w Poznaniu
Obszar interwencji: Zasoby przyrodnicze						
Nasadzenia drzew i krzewów na terenie gminy Zaniemyśl	Gmina Zaniemyśl	20 000,00	20 000,00	22 000,00	22 000,00	Środki własne
Pielęgnacja i bieżące utrzymanie terenów zieleni urządzonej na terenie gminy Zaniemyśl	Gmina Zaniemyśl	180 000,00	182 000,00	185 000,00	190 000,00	Środki własne
Wyznaczenie w m.p.z.p. terenów pod zalesienia	Gmina Zaniemyśl	-	-	-	-	-
Dążenie do ustanawiania nowych pomników przyrody, użytków ekologicznych lub zespołów przyrodniczo-krajobrazowych	Gmina Zaniemyśl	-	-	-	-	-
Współpraca z odpowiednimi organami w celu ustanawiania nowych form ochrony przyrody	Gmina Zaniemyśl	-	-	-	-	-
Obszar interwencji: Zagrożenie poważnymi awariami						
Przeciwdziałanie poważnym awariom	RWMŚ w Poznań					
Kontrola przewozów substancji niebezpiecznych	Inspekcja Transportu Drogowego, Policja	-	-	-	-	-

„Program Ochrony Środowiska dla Gminy Zaniemyśl na lata 2023-2026”
opracowany przez EKOLOG sp. z o.o., ul. Świętowidzka 6/4, 61-058 Poznań

Zadanie	Podmiot odpowiedzialny	Szacunkowe koszty				Źródło finansowania
		2023	2024	2025	2026	
Obszar interwencji: Edukacja ekologiczna						
Akcje informacyjno-edukacyjne	Gmina Zaniemyśl	2 000,00	2 500,00	2 500,00	2 500,00	Środki własne
Rajdy rowerowe, pikniki ekologiczne	Gmina Zaniemyśl	5 000,00	5 000,00	5 000,00	5 000,00	Środki własne
Akcje o tematyce ekologicznej (np. „Sprzątanie świata”, „Dzień Ziemi”)	Gmina Zaniemyśl	8 000,00	8 000,00	8 000,00	8 000,00	Środki własne

Źródło: Opracowanie własne

6. System realizacji Programu Ochrony Środowiska

Państwowa polityka ochrony środowiska zgodnie z ustawą o Prawo Ochrony Środowiska z dnia 27 kwietnia 2001 r. prowadzona jest na podstawie dokumentów strategicznych kraju takich jak m.in.:

- Polityka ekologiczna państwa 2030 (PEP 2030),
- Polityka energetyczna Polski do 2040 roku,
- Strategia zrównoważonego rozwoju transportu do 2030 roku,
- Krajowy Plan Gospodarki Odpadami 2022.

W celu realizacji zapisów powyższych strategii opracowuje się gminne programy ochrony środowiska. Programy te muszą przyczyniać się do osiągnięcia celów środowiskowych zawartych w wyżej wymienionych dokumentach strategicznych.

W odniesieniu do niniejszego Programu Ochrony Środowiska dla gminy Zaniemyśl na lata 2023 - 2026 jednostką, na której spoczywać będą główne zadania zarządzania będzie Urząd Gminy w Zaniemyślu. Mimo to całościowe zarządzanie środowiskiem w gminie będzie odbywać się na kilku szczeblach. Oprócz szczebla gminnego jest to szczebel powiatowy, wojewódzki oraz jednostek organizacyjnych kontrolujących działania podejmowane przez podmioty gospodarcze korzystające ze środowiska.

Podczas wdrażania programu ochrony środowiska, ważna jest kontrola przebiegu realizacji przyjętych w nim zadań oraz osiągnięcia postawionych celów. W tym celu należy opracować system monitoringu. Monitoring będzie wykonywany w dwóch zakresach: monitoring środowiskowy, oraz monitoring programowy.

Monitoring środowiskowy dostarcza informacji o efektach działań w zakresie wszystkich komponentów środowiska na terenie gminy i powinien być traktowany jako podstawa do oceny całej polityki ochrony środowiska realizowanej na terenie gminy. Będzie on jednym z najważniejszych kryteriów, na podstawie których zostanie utworzona kolejna aktualizacja programu. Prowadzony on będzie w głównej mierze w ramach Programu Państwowego Monitoringu Środowiska Województwa Wielkopolskiego opracowanego przez Wojewódzki Inspektorat Ochrony Środowiska w Poznaniu.

Monitoring programowy opierać będzie się na monitorowaniu realizacji poszczególnych zadań i poziomie osiągnięcia wyznaczonych celów. Zgodnie z art. 18 ustawy Prawo Ochrony Środowiska po dwóch latach obowiązywania programu zostanie sporządzony raport stanu realizacji programu, który następnie zostanie przedstawiony radzie gminy. W raporcie zostanie dokonana ewaluacja realizowanych zadań i poziomu osiągnięcia przyjętych wskaźników.

7. Spis rysunków

Rysunek 1. Gmina Zaniemyśl na tle powiatu średzkiego	13
Rysunek 2. Podział gminy Zaniemyśl na sołectwa	14
Rysunek 3. Mezoregiony gminy Zaniemyśl.....	15
Rysunek 4. Róża wiatrów dla Zaniemyśla	19
Rysunek 5. Roczna średnia temperatura powietrza z wielolecia.....	20
Rysunek 6. Roczna suma opadu z wielolecia.....	20
Rysunek 7. Położenie gminy Zaniemyśl na tle Głównych Zbiorników Wód Podziemnych.....	42
Rysunek 8. Położenie gminy Zaniemyśl na tle Jednolitych Części wód podziemnych	43
Rysunek 9. Wykaz Jednolitych Części Wód Powierzchniowych na tle Gminy Zaniemyśl.....	44
Rysunek 10. Obszar szczególnego zagrożenia powodzią na tle Gminy Zaniemyśl.....	50
Rysunek 11. Rozmieszczenie punktów pomiarowo-kontrolnych chemizmu gruntów ornych w województwie wielkopolskim	65
Rysunek 12. Formy ochrony przyrody na terenie gminy Zaniemyśl	77

8. Spis tabel

Tabela 1. Podstawowe dane demograficzne Gminy Zaniemyśl.....	16
Tabela 2. Grupy wieku ekonomicznego i strukturalnego bezrobocia w latach 2017-2021.....	16
Tabela 3. Podmioty gospodarcze wg działów PKD w latach 2017-2021.....	17
Tabela 4. Podmioty gospodarcze wg sektorów własnościowych w 2021 roku.....	17
Tabela 5. Klasy stref i wymagane działania w zależności od poziomu stężeń zanieczyszczenia	22
Tabela 6. Wyniki klasyfikacji stref pod kątem ochrony zdrowia w 2021 roku.....	23
Tabela 7. Wyniki klasyfikacji stref pod kątem ochrony roślin w 2021 roku	24
Tabela 8. Wykaz planowanych działań naprawczych w strefie wielkopolskiej.....	24
Tabela 9. Efekty realizacji Programu Ochrony Środowiska dla Gminy Zaniemyśl na lata 2017-2020 w obszarze interwencji – ochrona klimatu i jakości powietrza.....	27
Tabela 10. Analiza SWOT – obszar interwencji ochrony powietrza	29
Tabela 11. Dopuszczalne poziomy hałasu w środowisku	31
Tabela 12. Wykaz dróg powiatowych na terenie Gminy Zaniemyśl	32
Tabela 13. Trasy spacerowe na terenie gminy Zaniemyśl.....	33
Tabela 14. Pomiar natężenia ruchu na drogach wojewódzkich przebiegających przez gminę Zaniemyśl w roku 2020/21.....	34
Tabela 15. Pomiar natężenie ruchu na drogach wojewódzkich przebiegających przez gminę Zaniemyśl w 2015 roku.....	34
Tabela 16. Efekty realizacji Programu Ochrony Środowiska dla gminy Zaniemyśl na lata 2017-2020 w zakresie zagrożenia hałasem.....	35
Tabela 17. Analiza SWOT – obszar interwencji zagrożenia hałasem.....	36
Tabela 18. Stacje bazowe sieci telefonii komórkowej na terenie gminy Zaniemyśl.....	37
Tabela 19. Linia wysokiego napięcia na terenie gminy Zaniemyśl.....	38
Tabela 20. Długość linii średniego i niskiego napięcia na terenie gminy Zaniemyśl	38

Tabela 21. Częstotliwości pól elektromagnetycznych, dla których określa się parametry fizyczne, charakteryzujące oddziaływanie pól elektromagnetycznych na środowisko dla miejsc dostępnych dla ludności oraz dopuszczalne poziomy pól elektromagnetycznych, charakteryzowane przez dopuszczalne wartości parametrów fizycznych, dla miejsc dostępnych dla ludności.....	38
Tabela 22. Efekty realizacji Programu Ochrony Środowiska dla gminy Zaniemyśl na lata 2017-2020 w obszarze interwencji – oddziaływania pól elektromagnetycznych.....	40
Tabela 23. Analiza SWOT – obszar interwencji pola elektromagnetyczne	40
Tabela 24. Stan JCWPd występujących w obszarze gminy Zaniemyśl	42
Tabela 25. Wyniki badań jakości wód podziemnych w punktach monitoringu w roku 2020.....	43
Tabela 26. Ocena stanu Jednolitych Części Wód Powierzchniowych rzecznych na terenie gminy	46
Tabela 27. Zestawienie najważniejszych informacji dotyczących obszaru dorzecza Odry	49
Tabela 28. Efekty realizacji Programu Ochrony Środowiska dla Gminy Zaniemyśl na lata 2017-2020 w zakresie gospodarowania wodami	52
Tabela 29. Analiza SWOT – obszar interwencji gospodarowanie wodami	55
Tabela 30. Dane dotyczące sieci kanalizacyjnej w Gminie Zaniemyśl na przestrzeni ostatnich lat	56
Tabela 31. Kontrola zbiorników bezodpływowych na terenie gminy Zaniemyśl	56
Tabela 32. Dane dotyczące sieci wodociągowej w gminie Zaniemyśl	57
Tabela 33. Wydajność studni na terenie poszczególnych stacji uzdatniania wody w gminie Zaniemyśl	57
Tabela 34. Analiza SWOT	58
Tabela 35. Wykaz złóż występujących na terenie Gminy Zaniemyśl.....	59
Tabela 36. Analiza SWOT w obszarze interwencji – zasoby geologiczne	59
Tabela 37. Struktura gruntów w gminie Zaniemyśl	61
Tabela 38. Klasy bonitacyjne w odniesieniu do rodzajów gleb na terenie Gminy Zaniemyśl.....	62
Tabela 39. Odczyn gleb ornych w punkcie pomiarowym w miejscowości Winna Góra.....	62
Tabela 40. Zawartość substancji organicznej w glebach ornych w punkcie pomiarowym w miejscowości Winna Góra.....	63
Tabela 41. Właściwości sorpcyjne gleb ornych w punkcie pomiarowym w miejscowości Winna Góra	63
Tabela 42. Zawartość pierwiastków przyswajalnych dla roślin w glebach ornych w punkcie pomiarowym w miejscowości Winna Góra	66
Tabela 43. Całkowita zawartość pierwiastków śladowych w glebach ornych w punkcie pomiarowym w miejscowości Winna Góra.....	66
Tabela 44. Efekty realizacji Programu Ochrony Środowiska dla Gminy Zaniemyśl na lata 2017-2020 w obszarze interwencji gleby	67
Tabela 45. Analiza SWOT – obszar interwencji ochrona gleb	67
Tabela 46. Informacja o sposobie zagospodarowania odebranych odpadów komunalnych nieulegających biodegradacji i ulegających biodegradacji	69
Tabela 47. Informacja o masie odpadów papieru, metali, tworzyw sztucznych i szkła przygotowanych do ponownego użycia i poddanych recyklingowi z odpadów odebranych i zebranych z terenu gminy/związku międzygminnego.....	70
Tabela 48. Informacja o masie odpadów budowlanych i rozbiórkowych będących odpadami komunalnymi przygotowanych do ponownego użycia, poddanych recyklingowi i innym procesom odzysku z odpadów odebranych i zebranych z terenu gminy/związku międzygminnego	71
Tabela 49. Efekty realizacji Programu Ochrony Środowiska dla Gminy Zaniemyśl na lata 2017-2020 w obszarze interwencji – gospodarka odpadami	72

Tabela 50. Analiza SWOT – obszar interwencji – gospodarka odpadami	73
Tabela 51. Zmiany powierzchni lasów na terenie gminy Zaniemyśl w latach 2017-2021	76
Tabela 52. Charakterystyka terenów zieleni urządzonej na terenie gmina Zaniemyśl w latach 2017-2021	77
Tabela 53. Efekty realizacji Programu Ochrony Środowiska dla Gminy Zaniemyśl na lata 2017-2020 w obszarze interwencji – zasoby przyrodnicze	79
Tabela 54. Analiza SWOT – obszar interwencji – zasoby przyrodnicze	80
Tabela 55. Analiza SWOT – obszar interwencji – zagrożenie poważnymi awariami	82
Tabela 56. Cele, kierunki interwencji oraz zadania.....	86
Tabela 57. Harmonogram realizacji zadań własnych wraz z ich finansowaniem	103

Załącznik nr 1 Cele strategiczne i operacyjne dokumentów strategicznych, które zostały ujęte w tworzeniu strategii ochrony w Programie Ochrony Środowiska dla Gminy Zaniemyśl na lata 2023-2026

Nadrzędny dokument strategiczny		Analiza zgodności Programu Ochrony Środowiska dla Gminy Zaniemyśl na lata 2023-2026	
Nazwa dokumentu	Cele wyznaczone w dokumencie	Odnośny cel (w przypadku braku możliwości dopasowania: kierunek interwencji, zadanie)	Uwagi
Dokumenty strategiczne			
Krajowa Strategia Rozwoju Regionalnego 2030 (KSRR 2030)	<p>Cel główny: efektywne wykorzystanie wewnętrznych potencjałów terytoriów i ich specjalizacji dla osiągnięcia zrównoważonego rozwoju kraju, co stworzyć będzie warunki do wzrostu dochodów mieszkańców Polski przy jednoczesnym osiągnięciu spójności w wymiarze społecznym, gospodarczym, środowiskowym i przestrzennym.</p> <p>Cel szczegółowy I: Zwiększenie spójności rozwoju kraju w wymiarze społecznym, gospodarczym, środowiskowym i przestrzennym;</p> <p>Cel szczegółowy II: Wzmacnianie regionalnych przewag konkurencyjnych;</p> <p>Cel szczegółowy III: Podniesienie jakości zarządzania i wdrażania polityk ukierunkowanych terytorialnie.</p>	Wszystkie cele POŚ dla Gminy Zaniemyśl	-

Nadrzędny dokument strategiczny		Analiza zgodności Programu Ochrony Środowiska dla Gminy Zaniemyśl na lata 2023-2026	
Nazwa dokumentu	Cele wyznaczone w dokumencie	Odkośny cel (w przypadku braku możliwości dopasowania: kierunek interwencji, zadanie)	Uwagi
Dokumenty strategiczne			
Polityka ekologiczna państwa 2030 (PEP 2030) – strategia rozwoju w obszarze środowiska i gospodarki wodnej	Cel szczegółowy I: Środowisko i zdrowie. Poprawa jakości środowiska i bezpieczeństwa ekologicznego	<p>Wszystkie cele POŚ Gminy Zaniemyśl, w tym:</p> <ol style="list-style-type: none"> 1. Zrównoważone gospodarowanie wodami, w tym zapewnienie dostępu do czystej wody dla społeczeństwa i gospodarki oraz osiągnięcie dobrego stanu wód; 2. Likwidacja źródeł emisji zanieczyszczeń do powietrza lub istotne zmniejszenie ich oddziaływania; 3. Ochrona powierzchni ziemi, w tym gleb; 4. Przeciwdziałanie zagrożeniom środowiska oraz zapewnienie bezpieczeństwa biologicznego, jądrowego i ochrony radiologicznej. 	-
	Cel szczegółowy II: Środowisko i gospodarka. Zrównoważone gospodarowanie zasobami środowiska	<ol style="list-style-type: none"> 1. Zarządzanie zasobami dziedzictwa przyrodniczego i kulturowego, w tym ochrona i poprawa 2. stanu różnorodności biologicznej i krajobrazu; 2. Wspieranie wielofunkcyjnej i trwale zrównoważonej gospodarki leśnej; 	

Nadrzędny dokument strategiczny		Analiza zgodności Programu Ochrony Środowiska dla Gminy Zaniemyśl na lata 2023-2026	
Nazwa dokumentu	Cele wyznaczone w dokumencie	Odnosny cel (w przypadku braku możliwości dopasowania: kierunek interwencji, zadanie)	Uwagi
Dokumenty strategiczne			
		3. Gospodarka odpadami w kierunku gospodarki o obiegu zamkniętym; 4. Zarządzanie zasobami geologicznymi poprzez opracowanie i wdrożenie polityki surowcowej państwa; 5. Wspieranie wdrażania ekoinnowacji oraz upowszechnianie najlepszych dostępnych technik BAT.	
	Cel szczegółowy III: Środowisko i klimat. Łagodzenie zmian klimatu i adaptacja do nich oraz zarządzanie ryzykiem klęsk żywiołowych	1. Przeciwdziałanie zmianom klimatu; 2. Adaptacja do zmian klimatu i zarządzanie ryzykiem klęsk żywiołowych	
Strategia Zrównoważonego Rozwoju	Cel strategiczny 1. Stworzenie zintegrowanego systemu transportowego Cel szczegółowy 1. Stworzenie nowoczesnej i spójnej sieci infrastruktury transportowej,	1. Zmniejszenie emisji zanieczyszczeń pochodzących z emisji liniowej 2. Zmniejszenie emisji hałasu z ruchu drogowego	-

Nadrzędny dokument strategiczny		Analiza zgodności Programu Ochrony Środowiska dla Gminy Zaniemyśl na lata 2023-2026	
Nazwa dokumentu	Cele wyznaczone w dokumencie	Odnosny cel (w przypadku braku możliwości dopasowania: kierunek interwencji, zadanie)	Uwagi
Dokumenty strategiczne			
Transportu do 2030	Cel strategiczny 1. Stworzenie zintegrowanego systemu transportowego Cel szczegółowy 4. Ograniczenie negatywnego wpływu transportu na środowisko	1. Zmniejszenie emisji zanieczyszczeń pochodzących z emisji liniowej 2. Zmniejszenie emisji hałasu z ruchu drogowego	-
Strategia zrównoważonego rozwoju wsi, rolnictwa i rybactwa 2030	Cel II. Poprawa jakości życia, infrastruktury i stanu środowiska	Wszystkie cele POŚ dla Gminy Zaniemyśl	-
Polityka energetyczna Polski do 2040 r.	1. Kierunek – poprawa efektywności energetycznej	1. Zmniejszenie emisji zanieczyszczeń pochodzących z indywidualnych systemów grzewczych 2. Edukacja mieszkańców nt. zanieczyszczeń dot. niskiej emisji i szkodliwości spalania odpadów w piecach domowych 3. Propagowanie wykorzystania wśród mieszkańców odnawialnych źródeł energii	-
	2. Kierunek – wzrost bezpieczeństwa dostaw paliw i energii	1. Termomodernizacja budynków użyteczności publicznej 2. Propagowanie wykorzystania wśród mieszkańców odnawialnych źródeł energii	-

Nadrzędny dokument strategiczny		Analiza zgodności Programu Ochrony Środowiska dla Gminy Zaniemyśl na lata 2023-2026	
Nazwa dokumentu	Cele wyznaczone w dokumencie	Odnosny cel (w przypadku braku możliwości dopasowania: kierunek interwencji, zadanie)	Uwagi
Dokumenty strategiczne			
	3. Kierunek – wytwarzanie i przesyłanie energii elektrycznej oraz ciepła	1. Propagowanie wśród mieszkańców gospodarki niskoemisyjnej 2. Budowa farm fotowoltaicznych 3. Poprawa efektywności energetycznej	-
	4. Kierunek – dywersyfikacja struktury wytwarzania energii elektrycznej poprzez wprowadzanie energetyki jądrowej	Nie dotyczy	Na terenie Gminy Zaniemyśl nie planuje się wykorzystania energetyki jądrowej
	5. Kierunek – rozwój wykorzystania odnawialnych źródeł energii, w tym biopaliw	1. Propagowanie wykorzystania wśród mieszkańców odnawialnych źródeł energii	-
	6. Kierunek – rozwój konkurencyjnych rynków paliw i energii	1. Propagowanie wykorzystania wśród mieszkańców odnawialnych źródeł energii 2. Dofinansowanie zadań związanych z wymianą starego źródła ciepła na nowe – ekologiczne	-

Nadrzędny dokument strategiczny		Analiza zgodności Programu Ochrony Środowiska dla Gminy Zaniemyśl na lata 2023-2026	
Nazwa dokumentu	Cele wyznaczone w dokumencie	Odkośny cel (w przypadku braku możliwości dopasowania: kierunek interwencji, zadanie)	Uwagi
Dokumenty strategiczne			
	7. Ograniczenie oddziaływania energetyki na środowisko	<ol style="list-style-type: none"> 1. Kontrola jakości powietrza na terenie Gminy Zaniemyśl 2. Zmniejszenie emisji zanieczyszczeń pochodzących z indywidualnych systemów grzewczych 3. Propagowanie wśród mieszkańców gospodarki niskoemisyjnej 	-
Dokumenty sektorowe			
Krajowy Program Ochrony Powietrza do roku 2030	Poprawa jakości życia mieszkańców Rzeczypospolitej Polskiej, szczególnie ochrona ich zdrowia i warunków życia, z uwzględnieniem ochrony środowiska, z jednoczesnym zachowaniem zasad zrównoważonego rozwoju.	Wszystkie cele POŚ dla Gminy Zaniemyśl	-
Krajowy Plan Gospodarki Odpadami 2022	Wspieranie wprowadzania niskoodpadowych technologii produkcji oraz zapewniających wykorzystanie możliwie wszystkich składników stosowanych surowców,	<ol style="list-style-type: none"> 1. Racjonalna gospodarka odpadami 	-

Nadrzędny dokument strategiczny		Analiza zgodności Programu Ochrony Środowiska dla Gminy Zaniemyśl na lata 2023-2026	
Nazwa dokumentu	Cele wyznaczone w dokumencie	Odnosny cel (w przypadku braku możliwości dopasowania: kierunek interwencji, zadanie)	Uwagi
Dokumenty strategiczne			
	Promowanie zarządzania środowiskowego	Wszystkie cele POŚ dla Gminy Zaniemyśl	-
	Intensywna edukacja ekologiczna promująca zapobieganie powstawaniu odpadów	1. Prowadzenie działań informacyjnych i edukacyjnych w zakresie prawidłowego gospodarowania odpadami komunalnymi w szczególności w zakresie selektywnego zbierania odpadów komunalnych	-
	Podniesienie stawek opłat za składowanie odpadów, w szczególności zmieszanych odpadów komunalnych, odpadów ulegających biodegradacji oraz odpadów wcześniej nieprzetworzonych	1. Uporządkowanie systemu gospodarki odpadami na terenie gminy 2. Usunięcie wyrobów azbestowych	-
	Objęcie 100% mieszkańców systemem selektywnego odbierania odpadów komunalnych	1. Uporządkowanie systemu gospodarowania odpadami na terenie Gminy Zaniemyśl	-
	Rozwój czystych technologii	1. Propagowanie wykorzystania wśród mieszkańców odnawialnych źródeł energii	-

Nadrzędny dokument strategiczny		Analiza zgodności Programu Ochrony Środowiska dla Gminy Zaniemyśl na lata 2023-2026	
Nazwa dokumentu	Cele wyznaczone w dokumencie	Odnosny cel (w przypadku braku możliwości dopasowania: kierunek interwencji, zadanie)	Uwagi
Dokumenty strategiczne			
Aktualizacja Krajowego Programu Oczyszczania Ścieków Komunalnych	Ograniczenie zrzutów związków azotu i fosforu oraz zanieczyszczeń biodegradowalnych do wód Morza Bałtyckiego	<ol style="list-style-type: none"> Ograniczenie emisji zanieczyszczeń zawartych w ściekach komunalnych Stworzenie kompleksowego systemu gospodarki ściekowej na terenie Gminy Zaniemyśl 	-
Strategiczny Plan Adaptacji dla sektorów i obszarów wrażliwych na zmiany klimatu do roku 2020 z perspektywą do 2030 r.	Cel strategiczny G: Ograniczenie i łagodzenie skutków zmian klimatycznych	<ol style="list-style-type: none"> Zmniejszenie emisji zanieczyszczeń pochodzących z indywidualnych systemów grzewczych, Wprowadzenie nowych usług w zakresie mobilności oraz promowanie zachowań energooszczędnych w transporcie 	
	Cel strategiczny H: Ochrona różnorodności biologicznej poprzez rozwój współpracy międzynarodowej	<ol style="list-style-type: none"> Utrzymanie dobrego stanu oraz poprawa bioróżnorodności 	
	Cel 1. Zapewnienie bezpieczeństwa energetycznego i dobrego stanu środowiska	Wszystkie cele POŚ dla Gminy Zaniemyśl	

Nadrzędny dokument strategiczny		Analiza zgodności Programu Ochrony Środowiska dla Gminy Zaniemyśl na lata 2023-2026	
Nazwa dokumentu	Cele wyznaczone w dokumencie	Odnosny cel (w przypadku braku możliwości dopasowania: kierunek interwencji, zadanie)	Uwagi
Dokumenty strategiczne			
	Cel 2. Skuteczna adaptacja do zmian klimatu na obszarach wiejskich	Wszystkie cele POŚ dla Gminy Zaniemyśl	
	Cel 3. Rozwój transportu w warunkach zmian klimatu	<ol style="list-style-type: none"> 1. Propagowanie wśród mieszkańców gospodarki niskoemisyjnej 2. Wprowadzenie nowych usług w zakresie mobilności oraz promowanie zachowań energooszczędnych w transporcie 	
	Cel 4. Zapewnienie zrównoważonego rozwoju regionalnego i lokalnego z uwzględnieniem zmian klimatu	Wszystkie cele POŚ dla Gminy Zaniemyśl	
	Cel 5. Stymulowanie innowacji sprzyjających adaptacji do zmian klimatu	Wszystkie cele POŚ dla Gminy Zaniemyśl	
	Cel 6. Kształtowanie postaw społecznych sprzyjających adaptacji do zmian klimatu	Wszystkie cele POŚ dla Gminy Zaniemyśl	-

Nadrzędny dokument strategiczny		Analiza zgodności Programu Ochrony Środowiska dla Gminy Zaniemyśl na lata 2023-2026	
Nazwa dokumentu	Cele wyznaczone w dokumencie	Odkośny cel (w przypadku braku możliwości dopasowania: kierunek interwencji, zadanie)	Uwagi
Dokumenty strategiczne			
Program wodno- środoiskowy kraju	1. Niepogarszanie stanu części wód	1. Poprawa jakości wód powierzchniowych i podziemnych – dążenie do osiągnięcia dobrego stanu wód	-
	2. Osiągnięcie dobrego stanu wód: dobry stan ekologiczny i chemiczny dla wód powierzchniowych, dobry stan chemiczny i ilościowy dla wód podziemnych.	1. Poprawa jakości wód powierzchniowych i podziemnych – dążenie do osiągnięcia dobrego stanu wód	-
	3. Spełnienie wymagań specjalnych, zawartych w innych unijnych aktach prawnych i polskim prawie, w odniesieniu do obszarów chronionych (w tym wrażliwych na eutrofizację wywołaną zanieczyszczeniami pochodzącymi ze źródeł komunalnych, narażonych na zanieczyszczenia związkami azotu pochodzącymi ze źródeł rolniczych, przeznaczonych do celów rekreacyjnych, do poboru wody dla zaopatrzenia ludności w wodę przeznaczoną do spożycia, przeznaczonych do ochrony gatunków zwierząt wodnych o znaczeniu gospodarczym, do ochrony siedlisk lub gatunków, dla których utrzymanie stanu wód	1. Poprawa jakości wód powierzchniowych i podziemnych – dążenie do osiągnięcia dobrego stanu wód	-

Nadrzędny dokument strategiczny		Analiza zgodności Programu Ochrony Środowiska dla Gminy Zaniemyśl na lata 2023-2026	
Nazwa dokumentu	Cele wyznaczone w dokumencie	Odnośny cel (w przypadku braku możliwości dopasowania: kierunek interwencji, zadanie)	Uwagi
Dokumenty strategiczne			
	jest ważnym czynnikiem w ich ochronie).		
	4. Zaprzestanie lub stopniowe wyeliminowanie zrzutu substancji priorytetowych do środowiska lub ograniczone zrzuty tych substancji.	1. Ograniczenie emisji zanieczyszczeń zawartych w ściekach komunalnych 2. Stworzenie kompleksowego systemu gospodarki ściekowej na terenie Gminy Zaniemyśl	-
Plan Gospodarowania Wodami na obszarze dorzecza Odry	Cel środowiskowy dla JCW – JCWP rzeczne – dobry stan chemiczny	1. Poprawa jakości wód powierzchniowych i podziemnych – dążenie do osiągnięcia dobrego stanu wód	-
	Cel środowiskowy dla JCWPd – dobry stan ilościowy i chemiczny	1. Poprawa jakości wód powierzchniowych i podziemnych – dążenie do osiągnięcia dobrego stanu wód	-
Plan Zarządzania Ryzykiem Powodziowym	1. Zahamowanie wzrostu ryzyka powodziowego	1. Ochrona przed powodzią	-
	2. Obniżenie istniejącego ryzyka powodziowego	1. Ochrona przed powodzią	-
	3. Poprawa systemu zarządzania ryzykiem powodziowym	1. Ochrona przed powodzią	-

„Program Ochrony Środowiska dla Gminy Zaniemyśl na lata 2023-2026”
opracowany przez EKOLOG sp. z o.o., ul. Świętowiedzka 6/4, 61-058 Poznań

Nadrzędny dokument strategiczny		Analiza zgodności Programu Ochrony Środowiska dla Gminy Zaniemyśl na lata 2023-2026	
Nazwa dokumentu	Cele wyznaczone w dokumencie	Odnosny cel (w przypadku braku możliwości dopasowania: kierunek interwencji, zadanie)	Uwagi
Dokumenty strategiczne			
Dokumenty o charakterze programowym/wdrożeniowym			
Strategia Rozwoju Województwa Wielkopolskiego do 2030	Cel generalny: Strategii jest tożsamy z wizją rozwoju i jest on następujący: Wielkopolska w 2030 roku to region przodujący w kraju, liczący się w Europie i szanujący jej uniwersalne wartości, świadomy swojego dziedzictwa przyrodniczego i cywilizacyjnego, spójny, zrównoważony i dostępny terytorialnie, otwarty na nowe idee i ludzi, silny nowoczesną gospodarką, aspiracjami i wiedzą swoich mieszkańców, zapewniający im bardzo dobre warunki życia, pracy i wypoczynku na całym obszarze województwa.	Wszystkie cele POŚ dla Gminy Zaniemyśl	-
Plan Zagospodarowania Przestrzennego Województwa Wielkopolskiego	Celem generalnym planu jest: „Efektywne wykorzystanie potencjałów rozwojowych na rzecz wzrostu konkurencyjności województwa służące poprawie jakości życia mieszkańców w warunkach zrównoważonego rozwoju”. W zakresie ochrony walorów przyrodniczych Plan określa się następujące kierunki zagospodarowania przestrzennego województwa:	Wszystkie cele POŚ dla Gminy Zaniemyśl	-

Nadrzędny dokument strategiczny		Analiza zgodności Programu Ochrony Środowiska dla Gminy Zaniemyśl na lata 2023-2026	
Nazwa dokumentu	Cele wyznaczone w dokumencie	Odnosny cel (w przypadku braku możliwości dopasowania: kierunek interwencji, zadanie)	Uwagi
Dokumenty strategiczne			
	<ul style="list-style-type: none"> • Ochrona różnorodności biologicznej, • Ochrona obszarów o najwyższych walorach przyrodniczych, • Zapewnienie trwałości i ciągłości systemu przyrodniczego województwa. <p>W zakresie kształtowania i racjonalnego gospodarowania zasobami środowiska przyrodniczego Plan określa się następujące kierunki zagospodarowania przestrzennego województwa:</p> <ul style="list-style-type: none"> • Ochrona zasobów leśnych, • Ochrona zasobów wód, • Ochrona powierzchni ziemi, • Ochrona złóż kopalin. 		
Plan Gospodarki Odpadami dla województwa wielkopolskiego na lata 2019– 2025 wraz z planem inwestycyjnym	Wprowadzenie zgodnego z ustawą o utrzymaniu czystości i porządku w gminach systemu gospodarki odpadami w tym regionie w sposób gwarantujący ochronę środowiska, uwzględniając obecne i przyszłe możliwości, a także uwarunkowania ekonomiczne oraz poziom technologiczny istniejącej infrastruktury	1. Racjonalna gospodarka odpadami	-

Nadrzędny dokument strategiczny		Analiza zgodności Programu Ochrony Środowiska dla Gminy Zaniemyśl na lata 2023-2026	
Nazwa dokumentu	Cele wyznaczone w dokumencie	Odnosny cel (w przypadku braku możliwości dopasowania: kierunek interwencji, zadanie)	Uwagi
Dokumenty strategiczne			
Program Ochrony Powietrza dla strefy wielkopolskiej	Przywrócenie naruszonych standardów jakości powietrza, a przez to poprawa jakości życia i zdrowia mieszkańców, podwyższenie standardów cywilizacyjnych oraz lepsza jakość życia w strefie.	1. Poprawa jakości powietrza na terenie Gminy Zaniemyśl	-
Program Ochrony Środowiska Województwa Wielkopolskiego do roku 2030	<p>Cele i kierunki interwencji Programu oraz działania zmierzające do poprawy stanu środowiska zostały wskazane w ramach poszczególnych obszarów interwencji:</p> <ul style="list-style-type: none"> • ochrona klimatu i jakości powietrza, • zagrożenie hałasem, • pola elektromagnetyczne, • gospodarowanie wodami, • gospodarka wodno-ściekowa, • zasoby geologiczne, • gleby, • gospodarka odpadami i zapobieganie powstawaniu odpadów, • zasoby przyrodnicze, • zagrożenie poważnymi awariami. <p>Poza głównymi obszarami interwencji w strategii ochrony środowiska uwzględniono</p>	Wszystkie cele POŚ dla Gminy Zaniemyśl	-

Nadrzędny dokument strategiczny		Analiza zgodności Programu Ochrony Środowiska dla Gminy Zaniemyśl na lata 2023-2026	
Nazwa dokumentu	Cele wyznaczone w dokumencie	Odnosny cel (w przypadku braku możliwości dopasowania: kierunek interwencji, zadanie)	Uwagi
Dokumenty strategiczne			
	również zagadnienia horyzontalne takie, jak działania edukacyjne, czy monitoring środowiska.		
Dokumenty lokalne (powiatowe, gminne)			
Strategia Rozwoju Powiatu Średzkiego na lata 2015-2024	Cele strategiczne rozwoju powiatu średzkiego: 1. Drogi i komunikacja; 2. Oświata i wychowanie; 3. Włączenie społeczne; 4. Ochrona zdrowia; 5. Przeciwdziałanie bezrobociu; 6. Ochrona środowiska naturalnego i dziedzictwa kulturowego; 7. Integracja społeczności powiatu, społeczeństwo obywatelskie; 8. Organizacja i zarządzanie powiatem.	6. Ochrona środowiska naturalnego i dziedzictwa kulturowego	-
Program Ochrony Środowiska dla Powiatu Średzkiego	Celem POŚ jest konieczność ochrony środowiska lokalnego, w którym żyjemy i z którym związani jesteśmy kulturowo, społecznie i gospodarczo. Ochrona środowiska przyrodniczego jest jedną z dróg prowadzących	Wszystkie cele POŚ dla Gminy Zaniemyśl.	-

Nadrzędny dokument strategiczny		Analiza zgodności Programu Ochrony Środowiska dla Gminy Zaniemyśl na lata 2023-2026	
Nazwa dokumentu	Cele wyznaczone w dokumencie	Odnosny cel (w przypadku braku możliwości dopasowania: kierunek interwencji, zadanie)	Uwagi
Dokumenty strategiczne			
	do osiągnięcia zrównoważonego rozwoju, czyli takiego rozwoju społeczno – gospodarczego, w którym następuje proces integrowania działań politycznych, gospodarczych i społecznych z zachowaniem równowagi przyrodniczej oraz trwałości podstawowych procesów przyrodniczych w celu zaspokajania potrzeb zarówno współczesnych i przyszłych pokoleń.		
Studium uwarunkowań i kierunków zagospodarowania przestrzennego gminy Zaniemyśl	Wzrost dobrobytu mieszkańców gminy	Wszystkie cele POŚ dla Gminy Zaniemyśl	-
Lokalny Program Rewitalizacji Gminy Zaniemyśl na lata 2017-2023	Cele rewitalizacji: <ul style="list-style-type: none"> • Ograniczenie zjawiska wykluczenia społecznego oraz wzrost aktywności mieszkańców • Wzrost aktywności zawodowej mieszkańców • Poprawa jakości środowiska naturalnego 	Wszystkie cele POŚ dla Gminy Zaniemyśl	-

Nadrzędny dokument strategiczny		Analiza zgodności Programu Ochrony Środowiska dla Gminy Zaniemyśl na lata 2023-2026	
Nazwa dokumentu	Cele wyznaczone w dokumencie	Odnosny cel (w przypadku braku możliwości dopasowania: kierunek interwencji, zadanie)	Uwagi
Dokumenty strategiczne			
	<ul style="list-style-type: none"> Rozbudowa i modernizacja infrastruktury gminnej 		