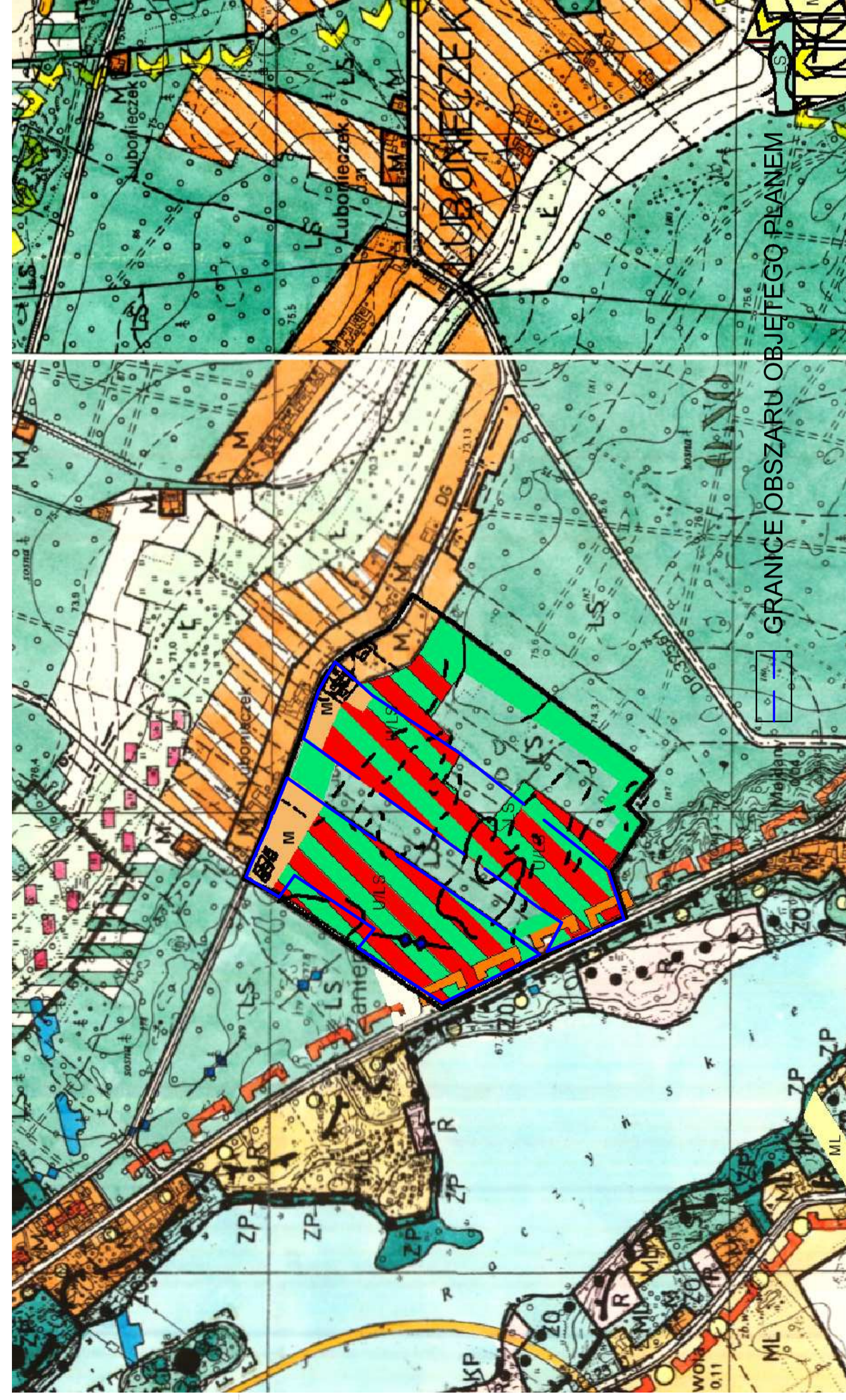
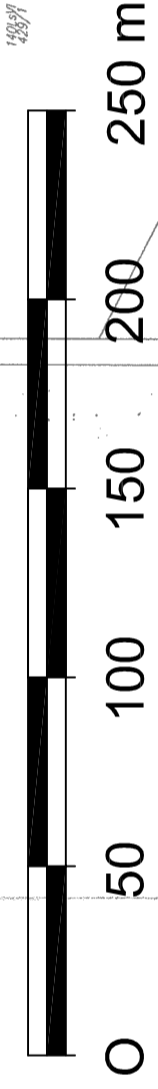


MIEJSCOWY PLAN ZAGOSPODAROWANIA PRZESTRZENNEGO TERENÓW ZABUDOWY ZAGRODOWEJ, MIESZKANIOWEJ I USŁUGOWEJ W LUBONIECZKU, GM. ZANIEMIŚL

SKALA 1:2000

ZALĄCZNIK NR 1 DO UCHWAŁY NR VII...../2015
 RADY GMINY ZANIEMIŚL Z DNIA 2015 r.
 OPUBL. W DZ. URZ. WOJ. WLKP. POZ.



WYRYS ZE STUDIUM UWARUNKOWAŃ I KIERUNKÓW ZAGOSPODAROWANIA PRZESTRZENNEGO GMINY ZANIEMIŚL

MAPA nieaktualizowana
 Wskazywana jest aktualna sytuacja terenowa, nie uwzględniono zmian, które nastąpiły po dniu 17 maja 1999 r. Projektant nie odpowiada za zmiany, które nastąpiły po dniu 17 maja 1999 r. Projektant nie odpowiada za zmiany, które nastąpiły po dniu 17 maja 1999 r.

Starosta Srebrzaka
 Powiatowy Urząd Geodezyjno-Kartograficzny w Srebrzaku

MAPA nieaktualizowana
 Wskazywana jest aktualna sytuacja terenowa, nie uwzględniono zmian, które nastąpiły po dniu 17 maja 1999 r. Projektant nie odpowiada za zmiany, które nastąpiły po dniu 17 maja 1999 r.

Starosta Srebrzaka
 Powiatowy Urząd Geodezyjno-Kartograficzny w Srebrzaku

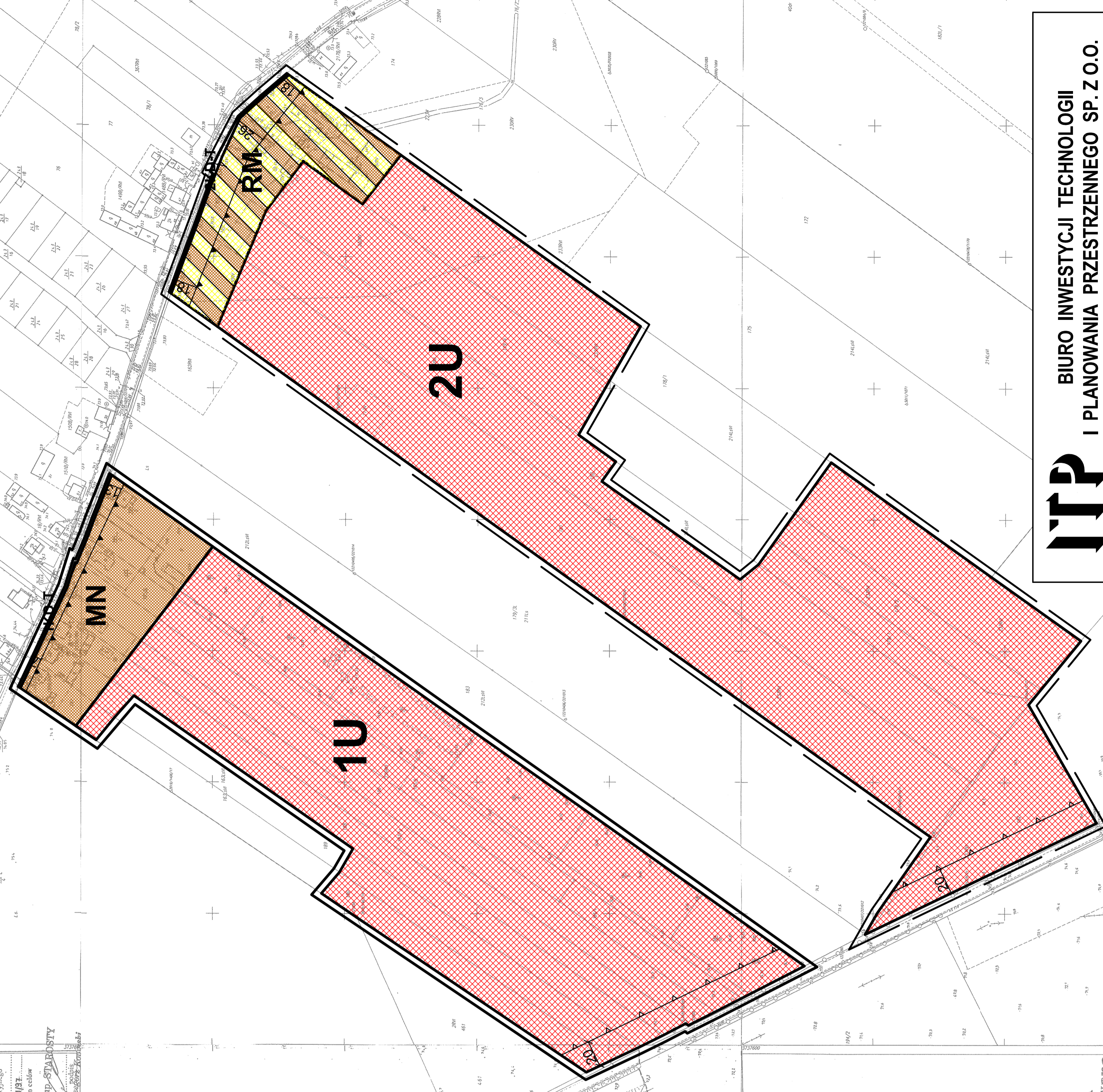
433.122.012
 1:4000 2000
 (pomniejszenie)

OZNACZENIA I. Ustalenia planu

- GRANICE OBSZARU OBJĘTEGO PLANEM
- LINIE ROZGRANICZAJĄCE TERENY O RÓŻNYM PRZEZNACZENIU LUB RÓŻNYCH ZASADACH ZAGOSPODAROWANIA
- OBOWIĄZUJĄCE LINIE ZABUDOWY
- NIEPRZEKRACZALNE LINIE ZABUDOWY
- TERENY USŁUG
- TEREN ZABUDOWY ZAGRODOWEJ
- TEREN ZABUDOWY MIESZKANIOWEJ JEDNORODZINNEJ
- TEREN TECHNICZNY PASA DROGOWEGO

MAPA nieaktualizowana
 Wskazywana jest aktualna sytuacja terenowa, nie uwzględniono zmian, które nastąpiły po dniu 17 maja 1999 r. Projektant nie odpowiada za zmiany, które nastąpiły po dniu 17 maja 1999 r.

Starosta Srebrzaka
 Powiatowy Urząd Geodezyjno-Kartograficzny w Srebrzaku



ITP BIURO INWESTYCJI TECHNOLOGII I PLANOWANIA PRZESTRZENNEGO SP. Z O.O.

GŁÓWNY PROJEKTANT: mgr inż. IWONA MONKIEWICZ członek ZOIU Nr Z - 153

ZESPÓŁ PROJEKTOWY: mgr Rafał Pieczyński
 mgr inż. Jakub Perkowski

433.122.023
 1:4000 2000
 (pomniejszenie)

MAPA ZASADNICZA
 Wskazywana jest aktualna sytuacja terenowa, nie uwzględniono zmian, które nastąpiły po dniu 17 maja 1999 r.