

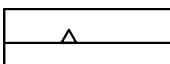



MIEJSCOWY PLAN ZAGOSPODAROWANIA PRZESTRZENNEGO DLA ODWIERTU KALEJE I W OBRĘBIE GEODEZYJNYM JEZIORY WIELKIE, GMINA ZANIEMYŚL

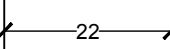
ZAŁĄCZNIK NR 1 DO UCHWAŁY NR/.../..... RADY GMINY ZANIEMYŚL Z DNIA R.
DZIENNIK URZĘDOWY WOJEWÓDZTWA WIELKOPOLSKIEGO Z DNIA POZ.

OZNACZENIA

OZNACZENIA STANOWIĄCE OBOWIAZUJĄCE USTALENIA PLANU

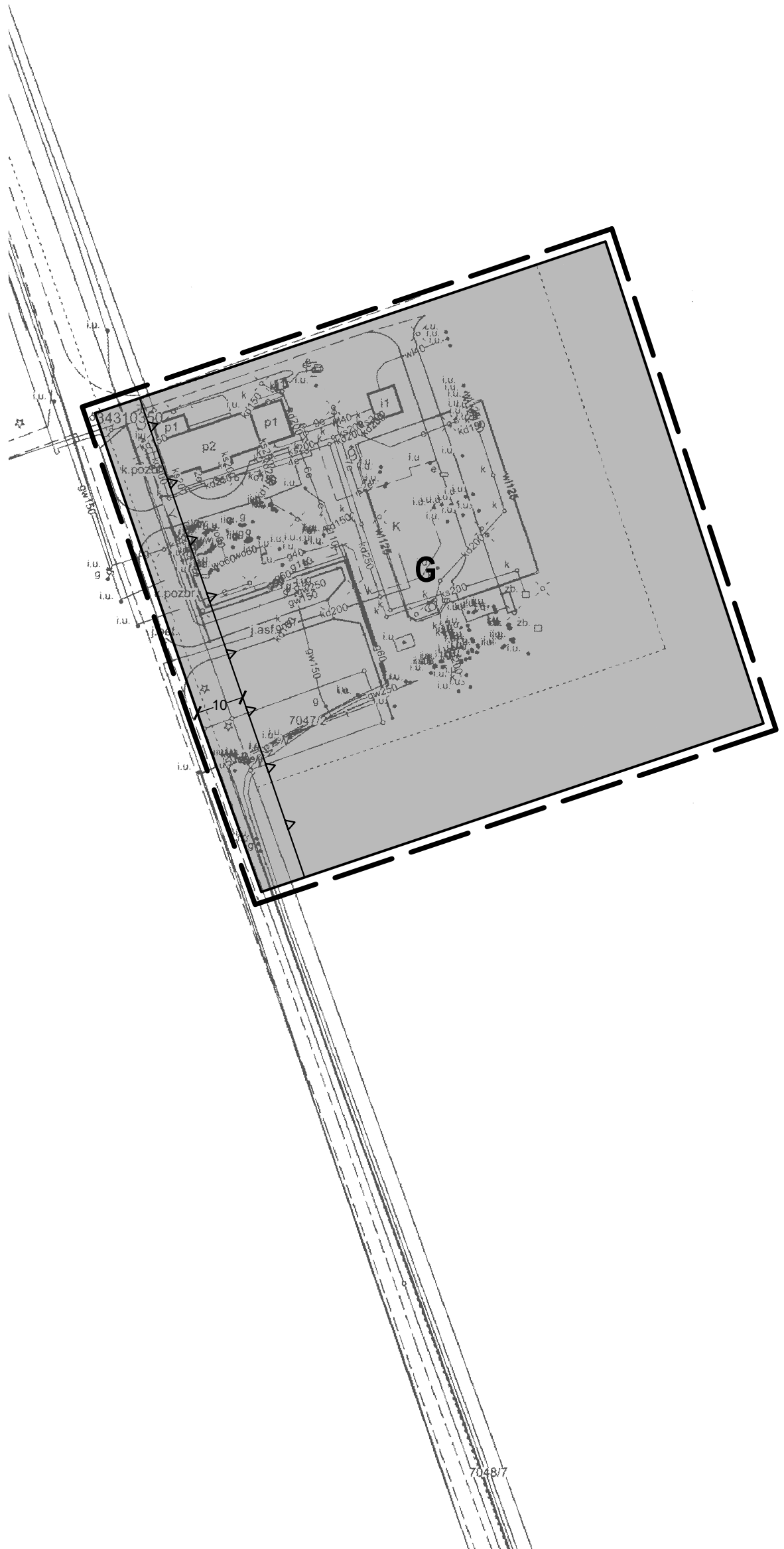
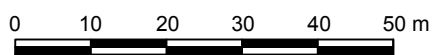
	GRANICA OBSZARU OBJĘTEGO PLANEM
	LINIE ROZGRANICZAJĄCE TERENY O RÓŻNYM PRZEZNACZENIU LUB RÓŻNYCH ZASADACH ZAGOSPODAROWANIA
	NIEPRZEKRACZALNE LINIE ZABUDOWY
	TEREN INFRASTRUKTURY TECHNICZNEJ - GAZOWNICTWO

OZNACZENIA O CHARAKTERZE INFORMACYJNYM

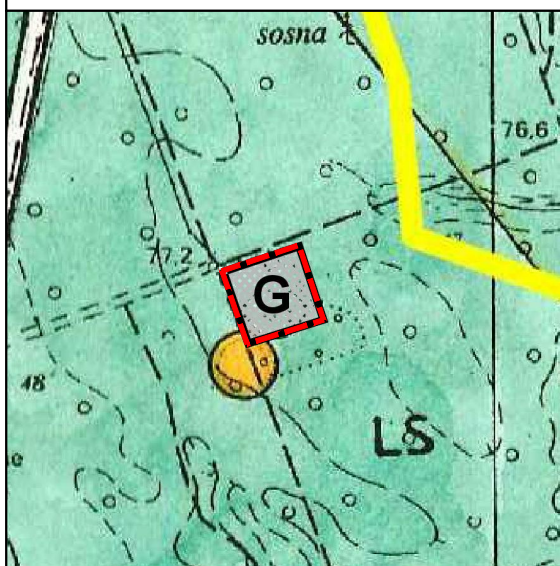
	LINIE WYMIAROWE [m]
--	---------------------



OBSZAR OBJĘTY PLANEM POŁOŻONY JEST W CAŁOŚCI W GRANICACH:
- UDOKUMENTOWANEGO ZŁOŻA GAZU ZIEMNEGO KALEJE (NR ZŁOŻA GZ 4685)
- OBSZARU I TERENU GÓRNICZEGO KALEJE I USTANOWIONEGO DLA
EKSPLOATACJI UDOKUMENTOWANEGO ZŁOŻA GAZU ZIEMNEGO KALEJE

SKALA 1:1000



WYRYS ZE STUDIUM UWARUNKOWAŃ I KIERUNKÓW
ZAGOSPODAROWANIA PRZESTRZENNEGO
GMINY ZANIEMYŚL Z OZNACZENIEM GRANIC OBSZARU
OBJĘTEGO PLANEM
SKALA 1:10 000



	TERENY INFRASTRUKTURY TECHNICZNEJ - GAZOWNICTWO
	GRANICA OBSZARU OBJĘTEGO PLANEM