




# Miejscowy plan zagospodarowania przestrzennego terenów w miejscowości Luboniec, obręb geodezyjny Luboniec, gmina Zaniemyśl



Wynys ze studium uwarunkowań i kierunków zagospodarowania przestrzennego gminy Zaniemyśl



Teren objęty planem miejscowym

## OZNACZENIA:

### USTALENIA PLANU

- Granica obszaru objętego planem
- Linia rozgraniczająca tereny o różnym przeznaczeniu lub różnych zasadach zagospodarowania
- R** Tereny rolnicze
- ZL** Lasy
- KDW** Teren drogi wewnętrznej

Załącznik nr 1  
do uchwały Nr ...../2021  
Rady Gminy Zaniemyśl  
z dnia ..... 2021 r.



2R

KDW

1ZL

3R

2ZL

1R