
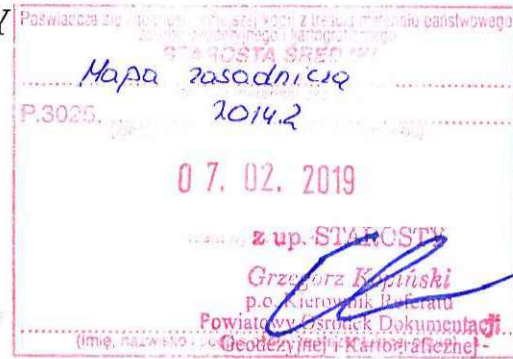



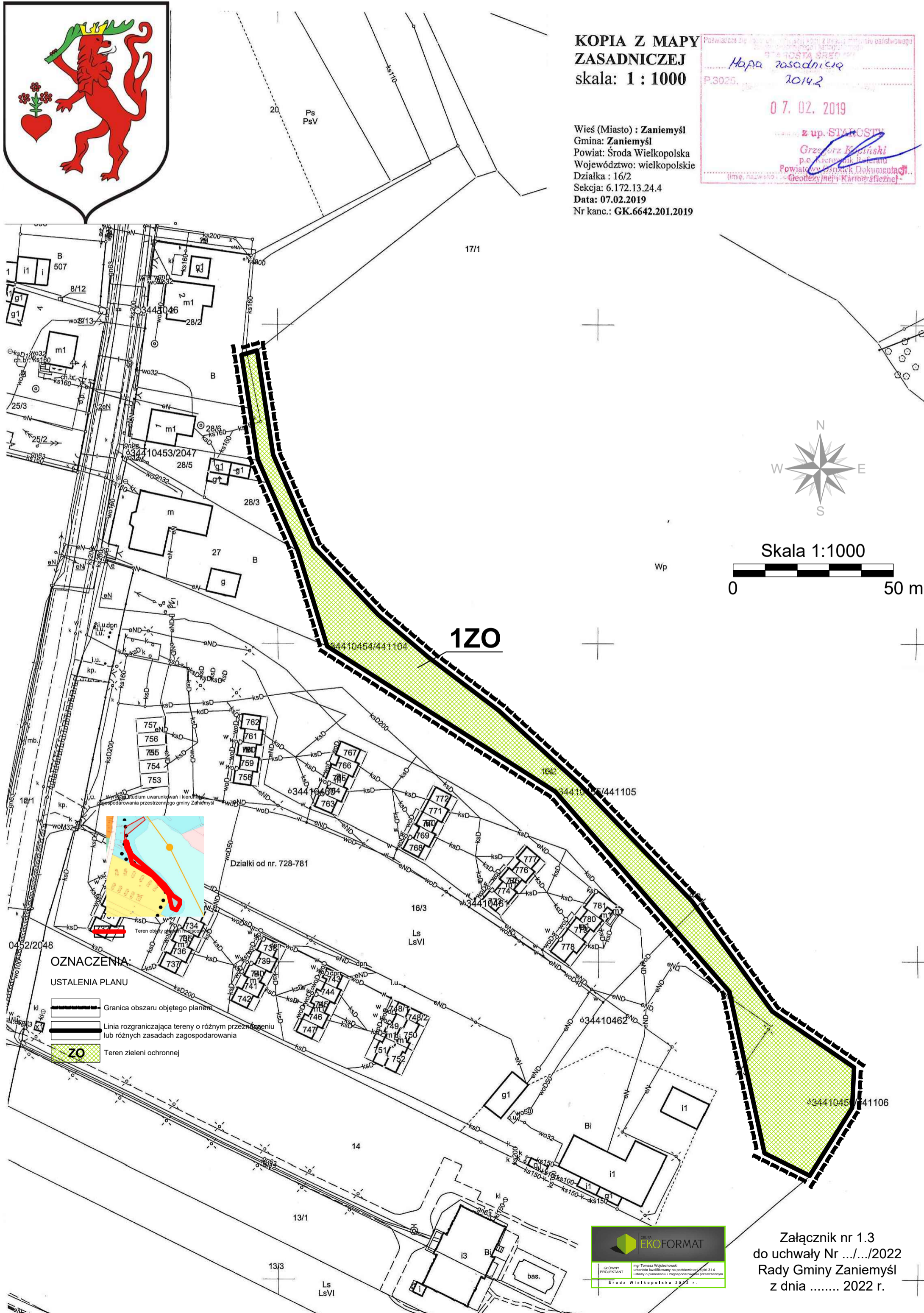
Miejscowy plan zagospodarowania przestrzennego terenów w obrębach geodezyjnych Łękno, Zaniemyśl, Zwola i Luboniec, gmina Zaniemyśl



KOPIA Z MAPY
ZASADNICZEJ
skala: 1 : 1000



Wieś (Miasto) : Zaniemyśl
Gmina : Zaniemyśl
Powiat : Środa Wielkopolska
Województwo : wielkopolskie
Działka : 16/2
Sektja : 6.172.13.24.4
Data : 07.02.2019
Nr kanc. : GK.6642.201.2019



Skala 1:1000



OZNACZENIA:

USTALENIA PLANU

- Granica obszaru objętego planem
- Linia rozgraniczająca tereny o różnym przeznaczeniu lub różnych zasadach zagospodarowania
- Teren zieleni ochronnej



Załącznik nr 1.3
do uchwały Nr .../.../2022
Rady Gminy Zaniemyśl
z dnia 2022 r.