
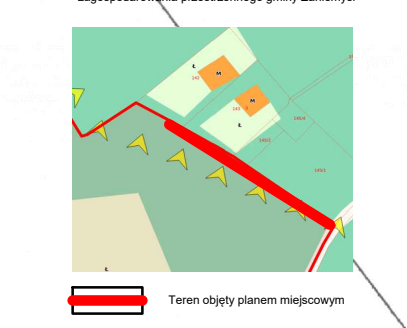


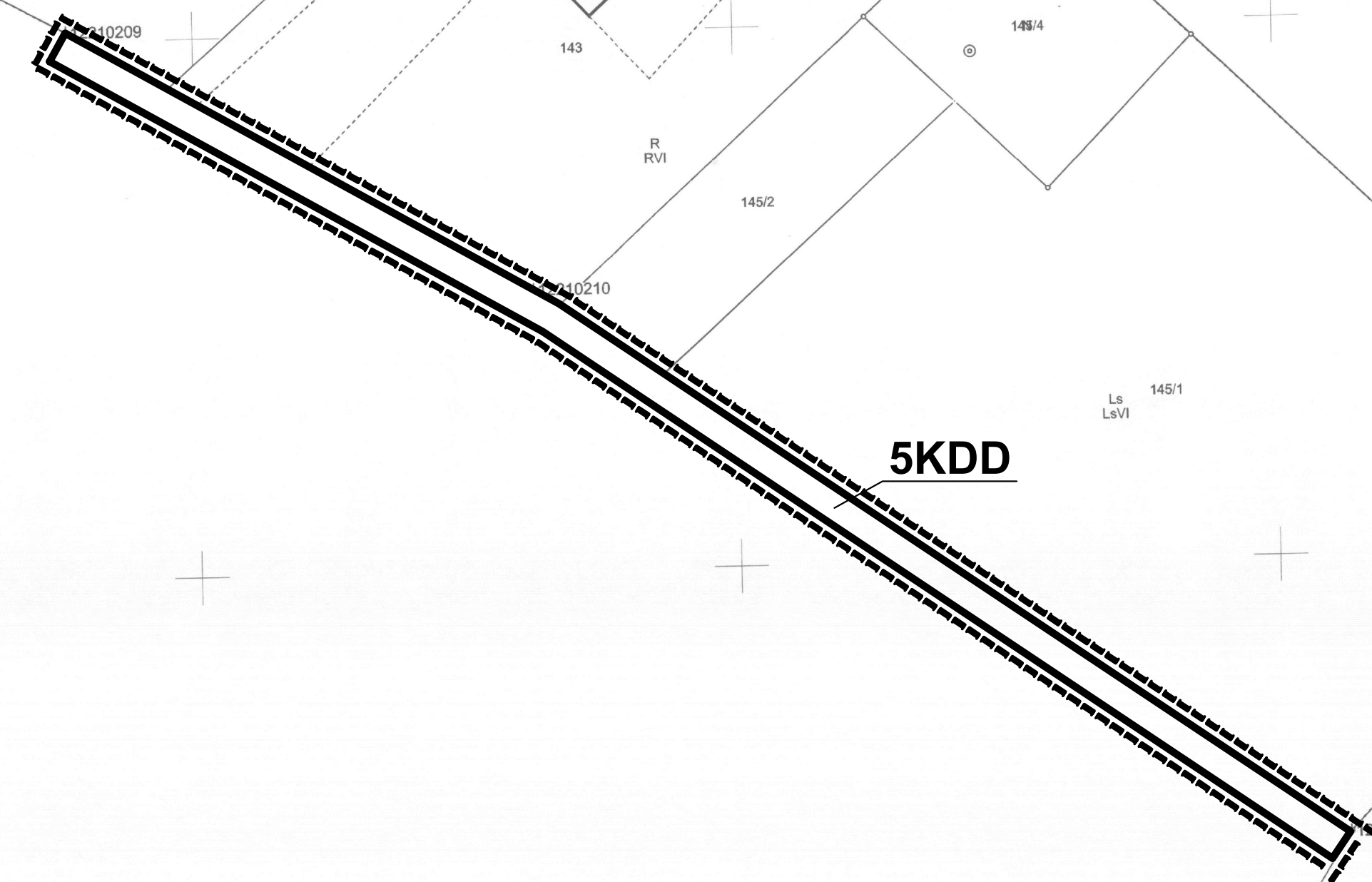
Miejscowy plan zagospodarowania przestrzennego terenów w obrębach geodezyjnych Łękno, Zaniemyśl, Zwola i Luboniec, gmina Zaniemyśl



Skala 1:1000
0 50 m




OZNACZENIA:
CZYSTA LINIA GRANICZNA
KDD



KOPIA Z MAPY ZASADNICZEJ skala: 1 : 1000

Wiel (Miano): Zwola
Gmina: Zaniemyśl
Powiat: Środa Wielkopolska
Województwo: wielkopolskie
Dzielnica: 71193
Siedziba: 61-113, 113
Data: 04.02.2019
Nr licencji: 028.042.199.2019



Załącznik nr 1.4
do uchwały Nr .../.../2022
Rady Gminy Zaniemyśl
z dnia 2022 r.